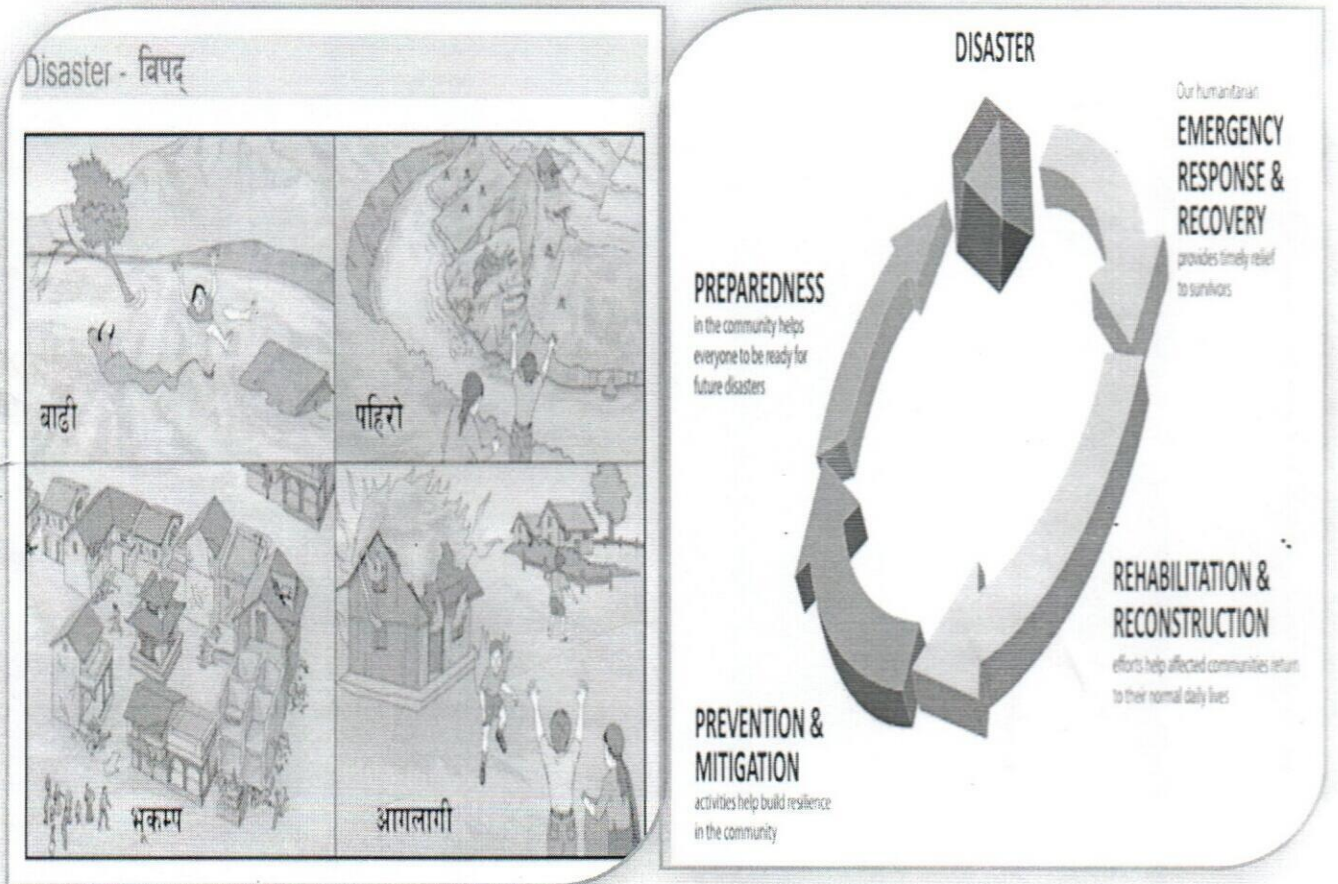


# विपद् पूर्वतयारी तथा प्रतिकार्य योजना

२०८०



जिल्ला विपद् व्यवस्थापन समिति  
कास्की

विपद् पूर्वतयारी तथा प्रतिकार्य योजना २०८० (अद्यावधिक)

विपद् पूर्वतयारी तथा प्रतिकार्य योजना २०६८,



Handwritten signature and official stamp of the District Administration Office, Kathmandu. The stamp is rectangular and contains the text 'जिल्ला प्रशासन कार्यालय' and 'कास्की'.

अद्यावधिक

- २०७१ पहिलो
- २०७३ दोस्रो
- २०७४ तेस्रो
- २०७६ चौथो
- २०७७ पाँचौ
- २०७८ छैटौ
- २०७९ सातौ
- २०८० आठौ

प्रकाशक : जिल्ला विपद् व्यवस्थापन समिति, कास्की

प्रकाशन मिति : २०८० श्रावण

प्रकाशन प्रति : Electronic / Website

आवरण तस्विर : विपद् चक्र

सर्वाधिकार सुरक्षित : जिल्ला विपद् व्यवस्थापन समिति, कास्की

नेपाल सरकार  
गृह मन्त्रालय  
जिल्ला प्रशासन कार्यालय  
कास्की

नेपाल सरकार  
गृह मन्त्रालय  
जिल्ला प्रशासन कार्यालय  
कास्की

प.सं : २०८०/०८१

## शुभकामना


विपद् व्यवस्थापनका सबै क्रियाकलापको समन्वयात्मक र प्रभावकारी रूपमा व्यवस्थापन गरी प्राकृतिक तथा गैरप्राकृतिक विपद्बाट सर्वसाधारणको जीउज्यान, सार्वजनिक, निजी तथा व्यक्तिगत सम्पत्ति प्राकृतिक तथा सांस्कृतिक सम्पदा र भौतिक संरचनाको संरक्षण गर्न विपद् जोखिम न्यूनिकरण तथा व्यवस्थापन ऐन, २०७४ अनुरूप जिल्ला विपद् व्यवस्थापन समितिले यो विपद् पूर्वतयारी तथा प्रतिकार्य योजना, २०८० तयार गरी कार्यान्वयनमा ल्याइएको छ ।

नेपाल भू-कम्पीय जोखिमको हिसाबले ११ औं, र पानीजन्य प्रकोपबाट हुने क्षतिको हिसाबले ३० औं र जलवायु परिवर्तनको जोखिमका हिसाबले चौथो स्थानमा पर्ने तथ्याङ्क रहेको छ । नेपालको कमजोर भू-धरातलीय स्वरूप, अवैज्ञानिक विकास निर्माण, अव्यवस्थित शहरीकरण, बन जंगलको विनाश एवम् प्राकृतिक श्रोतसाधनको अनपेक्षित दोहनबाट हरेक वर्ष अनाबृष्टि, अतिवृष्टि, खण्डबृष्टि, बाढी, पहिरो, डुवान, कटान, आगजनी, खडेरी, शीतलहर, चट्याङ्ग, महामारी, भू-कम्प, सडक दुर्घटना जस्ता विभिन्न प्राकृतिक तथा गैरप्राकृतिक विपद्का घटनाहरूको सामना गरिरहनु परेको छ । विपद्का घटनाका कारण नेपालमा वर्षेनी सयौं मानिसहरूको मृत्यु हुने र हजारौं मानिसहरू घरबार विहिन तथा बेपत्ता हुने गरेका छन् । कास्की जिल्लामा पनि हरेक वर्ष प्राकृतिक एवम् गैरप्राकृतिक विपद्का घटनाहरूबाट मानवीय, भौतिक, पशुचौपाय, सामाजिक तथा सांस्कृतिक क्षति भईरहेको छ । नेपाल सरकारले विपद् जोखिम न्यूनिकरणलाई प्रभावकारी बनाउन संघ, प्रदेश, स्थानीय तह र समुदायस्तर सम्म नीति, कानून, संस्थागत संरचना, स्रोतसाधन र जनशक्ति परिचालन लगायतको व्यवस्था गरेको छ । सोही अनुरूप जिल्लास्तरमा सम्भाव्य विपद्जन्य घटनाहरूबाट हुनसक्ने क्षति र सोको न्यूनिकरण एवम् प्रतिकार्यका लागि विपद्को अवस्था, प्रकृति, स्वरूप एवम् जोखिम विश्लेषण, आवश्यक जनशक्ति तथा श्रोतसाधन व्यवस्थापन र सरोकारवाला निकायको समन्वय र सहकार्यमा विपद् पूर्वतयारी तथा प्रतिकार्य योजना निर्माण गर्ने कार्यले २०६८ साल यता निरन्तरता पाउँदै आएको छ । जिल्ला भित्रका स्थानीय तहहरू, सरकारी तथा गैरसरकारी संघ संस्था, निजी क्षेत्र, नागरिक समाज र सञ्चार माध्यमहरूले आ-आफ्नो क्षेत्रबाट गर्ने क्रियाशिलता र साथ सहयोगबाट नै विपद् र विपद्को जोखिमसँग सामना गर्न सहज हुँदै आएको छ । यस्ता क्षेत्र / निकायहरू बीच प्रभावकारी समन्वय र सहकार्य गरी विपद् जोखिम न्यूनिकरण गर्ने कार्यलाई थप व्यवस्थित, प्रभावकारी र जिम्मेवारीपूर्ण बनाउन विपद् व्यवस्थापन चक्र अन्तर्गत विपद् पूर्वको तयारी र योजनाले समग्र चक्रलाई नै प्रभाव पार्ने हुँदा विपद्बाट हुने सबै प्रकारका क्षतिलाई तुलनात्मक रूपमा कम गर्न सक्ने तथ्यलाई योजावद्ध ढंगबाट प्रस्तुत गरिएको यस प्रतिकार्य योजना विपद् जोखिम न्यूनिकरणको क्षेत्रमा सम्पूर्ण सरोकारवाला निकायहरूलाई मार्गदर्शक बन्ने छ भन्ने विश्वास लिएको छु ।

जनचेतना अभिवृद्धि, विपद् सम्बन्धी सुचना आदनप्रदान, समन्वय र सहकार्यलाई योजनाबद्ध बनाई विपद् व्यवस्थापनलाई प्रभावकारी बनाउन यस प्रतिकार्य योजना अनुरूप सबै सरोकारवाला एवम् अगुवा निकायहरूले विपद्बाट हुने जोखिम न्यूनिकरणका लागि आवश्यक पर्ने पूर्वाधार निर्माण, जनशक्ति एवम् श्रोतसाधनको व्यवस्थापन गरी तयारी अवस्थामा रहन आवश्यक देखिन्छ । यो योजना अद्यावधिक गर्ने क्रममा महत्वपूर्ण जिम्मेवारी बहन गर्नुहुने सबैमा हार्दिक आभार प्रकट गर्दछु । योजनाको प्रभावकारी कार्यान्वयन गर्न जिल्ला भित्रका सम्पूर्ण सरोकारवालाहरूबाट साथ सहयोगको अपेक्षा गरेको छु । साथै योजना तर्जुमा कार्यमा संलग्न आफ्नो अमूल्य सल्लाह सुझाव दिनुहुने जिल्ला विपद् व्यवस्थापन समितिका सम्पूर्ण पदाधिकारी एवम् प्रतिकार्य योजना तयारी कार्यदलका सदस्यहरूलाई हार्दिक धन्यवाद व्यक्त गर्दछु ।

धन्यवाद !!

मिति : २०८० श्रावण २४ गते बुधवार



(बासुदेव घिमिरे)

प्रमुख जिल्ला अधिकारी

एवम्

अध्यक्ष, जिल्ला विपद् व्यवस्थापन समिति, कास्की

*(Handwritten signature and stamp)*

सक्षिप्त रूप	
उ.प्र.	उप प्रमुख
म.न.पा	महानगरपालिका
का.प्र.	कार्यालय प्रमुख
गा.पा.	गाउँपालिका
गै.स.सं.	गैर सरकारी संस्था
ज.स्वा.नि.	जन स्वास्थ्य निरीक्षक
जि.प्र.का.	जिल्ला प्रशासन कार्यालय / जिल्ला प्रहरी कार्यालय
ने.रे.सो	नेपाल रेडक्रस सोसाइटी
पो.उ.वा.सं	पोखरा उद्योग वाणिज्य संघ
पो.म.न.पा.	पोखरा महानगरपालिका
प्र.ना.उ.	प्रहरी नायव उपरीक्षक
प्र.अ.	प्रमुख अधिकृत / प्रसारण अधिकृत / प्रशासकीय अधिकृत
प्र.अ.अ.	प्रमुख अनुसन्धान अधिकृत
प्र.जि.अ.	प्रमुख जिल्ला अधिकारी
प्र.ना.नि.	प्रहरी नायव निरीक्षक
प्रा.अ.	प्राविधिक अधिकृत
म.न.पा	महानगरपालिका
वि.व्य.स.	विद्यालय व्यवस्थापन समिति
लि.	लिमिटेड
स.व.अ.	सहायक वन अधिकृत
स.प्र.जि.अ.	सहायक प्रमुख जिल्ला अधिकारी
स.भु.सं.अ.	सहायक भू-संरक्षण अधिकृत
स.प्र.ब.प्र.का	सशस्त्र प्रहरी बल प्रहरी कार्यालय
साप्ताहिकवि.प्र.	सामाजिक विभाग प्रमुख
साप्ताहिकअ.के.	सामुदायिक अध्ययन केन्द्र

## Abbreviation

AHTCS	Animal Health Training and Consultancy Service
BDRC	Building Disaster Resilient Communities
CADRE	Community Action For Disaster Response
CBRS	Community Based Rehabilitation Service
CCMC	Covid-१९ Crisis Managemnet Centre
CRRT	Continuous Renal Replacement Therapy
CSG	Community Support Group
CTEVT	Council for Technical Education and Vocational Training
CWES	Child and Women Empowerment Society Nepal
CWIN	Child Workers in Nepal
CSG	Community Support Group
DCMC	District Covid-१९ Management Centre
DDMC	District Disaster Management Committee
DDRC	District Disaster Relief committee
DEOC	District Emergency Operation Centre
DHO	District Health Office
DPRP	Disaster Preparedness Response Plan
DRR	Disaster Risk Reduction
D-WASH-CC	District Water Supply and Sanitation Hygiene Coordination Committee
GONESA	Good Neighbour Service Association
HART	Himalayan Animal Rescue Trust
HISSAN	Higher Secondary School Association, Nepal
ICIMOD	International Centre for Integrated Mountain Development
IEC	Information, Education, and Communication
MIRA	Multi Cluster Initial Rapid Assessment
MSFP	Multi Stakeholder Forestry Programme
NAPN	Nat Association of People Living with HIV/AIDS in Nepal
NESDO	National Education and Social Development Organization
NGO / INGO	National Government Organization / international government Organization
N-PABSON	National Private and Boarding Schools Association Nepal
NRCS	Nepal Red Cross Society
NUA	Net Useable Area
OBM	Original Brand Manufacturer (OBM boat)
PABSON	Private and Boarding Schools' Organization, Nepal
RRT	Registered Respiratory Therapist
RDT	Rapid Development Team
UN-BCPR	United Nation Bureau for Crisis Prevention and Recovery
UNEP	United Nation Environment Programme
V-WASH-CC	Village Water Supply and Sanitation Hygiene Coordination Committee
VCA	Vulnerability and Cpcacity Sssessment
WASH	Water Supply and Sanitation Hygiene



Handwritten signature and official stamp of the District Office, Kathmandu.

विषयसूची



Handwritten signature and official stamp of the District Health Officer, Kathmandu.

परिच्छेद १	विपद् पूर्वतयारी तथा प्रतिकार्य योजना २०८० परिचय .....	७
१.१.	जिल्लाको सक्षिप्त परिचय .....	७
१.२.	कास्की जिल्लाका स्थानीय तहहरुको सक्षिप्त परिचय .....	८
परिच्छेद २	उद्देश्य तथा आवश्यकता .....	१३
२.१	विपद् पूर्वतयारी तथा प्रतिकार्य योजना २०८० का उद्देश्यहरु .....	१३
२.२.	योजना तर्जुमा विधि तथा प्रक्रिया .....	१३
२.३.	अपेक्षित नतिजा .....	१४
२.४.	विपद् पूर्वतयारी तथा प्रतिकार्य योजनाले प्राप्त गर्न खोजेका परिणामहरु .....	१४
२.५.	पूर्वतयारीका लागि सामान्य मान्यताहरु .....	१४
२.६.	योजनाको सीमितता .....	१५
२.७.	विपद् व्यवस्थापन तथा जोखिम न्यूनीकरणका लागि भएका मौजुदा कानूनी तथा संस्थागत व्यवस्था : .....	१५
परिच्छेद ३	विपद् पूर्वतयारी तथा प्रतिकार्य योजना .....	१९
३.१.	सन्दर्भ सामग्री पुनरावलोकनको नतिजा .....	१९
३.२.	प्रकोप तथा जोखिम विश्लेषण .....	१९
३.३.	क्षमता विश्लेषण तथा खाडल पहिचान : .....	२३
३.४.	निकायगत भूमिका तथा जिम्मेवारी .....	२४
३.५.	विषयगत क्षेत्रका अगुवा तथा सहयोगी संस्थाको विवरण .....	२६
परिच्छेद-४	विपद्को प्रकृतिमा आधारित प्रतिकार्य योजना .....	३३
४.१.	विषयगत क्षेत्र : आपतकालिन सूचना र खोज तथा उद्धारमा समन्वय .....	३३
४.२.	विषयगत क्षेत्र : आपतकालिन खोज तथा उद्धार .....	३७
४.३.	विषयगत क्षेत्र - आपतकालिन आवास तथा गेर खाद्य .....	४१
४.४.	विषयगत क्षेत्र: खाद्य कृषि तथा जीविकोपार्जन .....	४५
४.५.	विषयगत क्षेत्र : सहयोग सामग्री तथा राहत वितरण .....	४८
४.६.	विषयगत क्षेत्र- खानेपानी तथा सरसफाई .....	५०
४.७.	विषयगत क्षेत्र : स्वास्थ्य तथा पोषण (Health and Nutrition) .....	५५
४.८.	विषयगत क्षेत्र: संरक्षण .....	६१
४.९.	विषयगत क्षेत्र : शिक्षा .....	६५
४.१०.	विषयगत क्षेत्र : पशु स्वास्थ्य .....	७०

परिच्छेद ५	योजना कार्यान्वयन, पुनरावलोकन तथा अभिलेखिकरण .....	७२
५.१.	कार्यान्वयन तथा पुनरावलोकन रणनीति.....	७२
५.२.	प्रतिवेदन तथा अभिलेखन.....	७३
अनुसूची १	कास्की जिल्लामा विभिन्न संस्थाहरूसँग भएका उद्धार सामग्रीहरूको विवरण.....	७४
अनुसूची २	जिल्ला स्थित संघीय कार्यालयहरूको कार्यालय प्रमुख र सूचना अधिकारीको नामावली र सम्पर्कविवरण..	८१
अनुसूची ३	जिल्ला स्थित राजनीतिक दलका प्रमुखहरूको नाम र सम्पर्क नम्बर.....	८५
अनुसूची ४	जिल्ला समन्वय समिति कास्कीका पदाधिकारीको नाम तथा सम्पर्क.....	८५
अनुसूची ५	पोखरा महानगरपालिका नगर प्रमुख/उप-प्रमुख एवं वडा अध्यक्षज्यूहरूको नाम र सम्पर्क नं.....	८६
अनुसूची ६	गाउँपालिकाको प्रमुख/उप-प्रमुख वडाध्यक्षहरूको नाम र सम्पर्क नं.....	८८
अनुसूची ७	कास्की जिल्लाको सुरक्षा समितिको विवरण.....	९१
अनुसूची ८	कास्की जिल्लामा रहेका सुरक्षा निकायहरूको विवरण.....	९१
अनुसूची ९	सञ्चार माध्यमहरू.....	९३
अनुसूची १०	विपद्को समयमा उपयोगमा ल्याउन सकिने कास्की जिल्लाका विभिन्न स्थानहरूमा भएका हेलिप्याडहरूको विवरण.....	९४
अनुसूची ११	नेपाल रेडक्रस सोसाइटी, कास्की, उपशाखा एवं सभापतिहरूको नाम, थर ठेगाना र सम्पर्क.....	९४
अनुसूची १२	पालिकास्तरीय विपद् द्रुत सर्वेक्षण प्रतिवेदन फाराम.....	९५
अनुसूची १३	कास्की जिल्लामा हुनसक्ने सम्भावित बाढी / पैरो जोखिम स्थलहरूको विवरण.....	९७



*(Handwritten signature and initials)*

## परिच्छेद १

## विपद् पूर्वतयारी तथा प्रतिकार्य योजना २०८० परिचय



## १.१. जिल्लाको सक्षिप्त परिचय

कास्की जिल्ला नेपालको संघीय संरचना अनुसार गण्डकी प्रदेश अन्तर्गतको एक रमणीय पर्यटकीय जिल्ला हो । यो जिल्ला अन्नपूर्ण हिम श्रृङ्खला तथा माछापुच्छ्रे हिमालको काखमा रहेको छ । भौगोलिक, साँस्कृतिक एवं वातावरणीय विविधताको कारण यस जिल्ला अनुपम पर्यटकीय केन्द्रको रूपमा विश्वमा प्रसिद्ध छ । यो जिल्ला क्षेत्रफल तथा जनसंख्याको आधारमा ७७ जिल्लाहरूमध्ये क्रमशः सत्ताइसौं र उन्नाइसौं स्थानमा रहेको छ । नेपालकै सुन्दर र सफा नगरको रूपमा परिचित पोखरा महानगरपालिका अन्तर्गतको पोखरा शहर यस जिल्लाको सदरमुकाम हो । आ.ब. २०७२/०७३ मा पूर्ण साक्षर जिल्ला घोषणा भएको थियो । नेपालको राजधानी काठमाडौं देखि करिब २०० किलोमिटर पश्चिममा रहेको यो जिल्ला प्राकृतिक रूपले अत्यन्त मनोरम स्थान हो ।

## जिल्लाको नामाकरण

कास्की जिल्लाको नामाकरणका सम्बन्धमा कश्यप ऋषिको तपोभूमी रहेको यस ठाउँलाई "काश्यपकुट्ट" शब्द दिइएको र तहाँ "काश्यप सहिता" नामक अमूल्य आयुर्वेदिक ग्रन्थमा "काश्यपकुट्ट" शब्द खिईदै अपभ्रंस भई काश्यपबाट "कास्की" बनेको किंवदन्ति एकातर्फ छ भने अर्कोतर्फ प्राकृतिक खनिज स्रोतको भण्डारलाई "काष" र त्यसबाट "काषकी" हुँदै कास्की रहन गएको कथन पनि छ । त्यस्तै सोही शताब्दिमा राजा कुलमण्डन शाहबाट शासित यो राज्य वि. सं. १८४२ जेष्ठमा राजा सिद्ध नारायण शाहको राज्यकालमा नेपाल एकीकरणमा गाभिएको पाइन्छ । जिल्लाको मध्यभागमा रहेको कास्कीडाँडा र कास्कीकोटबाट नै कास्की जिल्ला नाम रहन गएको कुरा नेपाल एकीकरणको सन्दर्भमा निकै प्रचलित शब्द "त्रिशक्ति" मध्येको एउटा राज्य कास्की भएबाट यो भाग ऐतिहासिक भएको पुष्ट्याई मिल्दछ । भाषाविदहरूका आधारमा गुरुङ्ग तमु भाषामा "कास" भन्नाले कछाड र "शिव" भन्नाले लगाउने अर्थात "कास शिव" कछाड लगाउनेहरू बस्ने ठाउँ शब्दबाट खिईदै कास्कीको नामाकरण हुन गएको कुरा गुरुङ्ग भाषाविदहरूको भनाई रहेको पाइन्छ । तर ठोस आधार र तर्कहरूको आधारमा प्रमाणिकरण भने हुन सकेको छैन ।

## जिल्लाको भौगोलिक अवस्था

विश्व मानचित्रमा यस जिल्लाको अवस्थिति २८ °०६" उत्तरी अक्षांशदेखि २८°३६" उत्तरी अक्षांशसम्म र ८३°४०" पूर्व देशान्तरदेखि ८४°१२" पूर्वी देशान्तरसम्म फैलिएको छ । यस जिल्लाको सिमानामा पूर्वमा तनहुँ र लमजुङ, पश्चिममा पर्वत र म्याग्दी, उत्तरमा मनाङ्ग र मुस्ताङ, दक्षिणमा स्याङ्जा जिल्ला पर्दछन् । यस जिल्लाको कुल क्षेत्रफल २,०१,७०० हेक्टर रहेको छ । यो जिल्लाको आकार वृत्ताकार छ भने फैलावट करिब ७० किलोमिटरको हवाइ दूरीमा पूर्व-पश्चिम एवं उत्तर-दक्षिण फैलिएको छ । समुद्र सतहदेखि मादी नदीको किनारमा करिब ४५० मिटर होचो भाग देखि सेती नदीको कोत्रे स्थित गल्छी करिब ५५० मिटर र मोदी नदीको विरेठाँटी नजिक लगभग ९५० मिटर उचाइमा अवस्थित छन् । उत्तरको अग्लो अन्नपूर्ण हिमश्रृङ्खला सधैं हिउँले ढाकी रहन्छ र ७,००० मिटरभन्दा बढी उचाइका ११ वटा विभिन्न हिमशिखरहरू छन् । यी मध्ये अन्नपूर्ण प्रथम (८,०९१) मिटर यसै जिल्लाको उत्तर-पश्चिम सिमानामा पर्छ भने अति मनमोहक कुमारी चुचुरा भर्जिन पिक माछापुच्छ्रे हिमाल (६,९९३ मिटर) जिल्लाको उत्तरी मध्य-भागमा पर्दछ । उत्तर तर्फको मनमोहक हिमाच्छदित श्रृङ्खला, सेती नदीको गहिरो गल्छी, उपत्यका र ताल-तलैया यस जिल्लाका आभूषण हुन् ।

## जिल्लाको जनसंख्या

राष्ट्रिय जनगणना २०७८ अनुसार यस जिल्लाको जनसंख्या ५,९९,५०४ (३,०६,७४० महिला र २,९२,७६४ पुरुष) रहेको छ । यस जिल्लामा ब्राह्मण, क्षेत्री, गुरुङ, मगर, नेवार, थकाली, विश्वकर्मा, परियार, मिजार आदि जातका मानिसहरु मुख्य रूपमा बसोबास गर्दछन् ।

### १.२. कास्की जिल्लाका स्थानीय तहहरुको सक्षिप्त परिचय

संघीय संरचना अनुसारको पुर्नसंरचना हुँदा यस जिल्लामा देशकै ठूलो महानगरपालिकाको रूपमा परिचित पोखरा महानगरपालिका तथा माछापुच्छ्रे, अन्नपूर्ण, मादी र रुपा गाँउपालिकाहरु सहितको पाँच स्थानीय तहहरु कायम भएका छन्।

#### १.२.१ पोखरा महानगरपालिका

##### क. परिचय

वि सं २०५२ माघ १८ गते उपमहानगरपालिका घोषित पोखरालाई सङ्घीय मामिला तथा स्थानीय विकास मन्त्रालयले वि.सं २०७३ फाल्गुन २७ गतेको निर्णयानुसार महानगरपालिका घोषणा गरेको हो । यस महानगरपालिकाको क्षेत्रफल ४६४.२४ वर्ग कि. मी. रहेको छ भने कुल जनसङ्ख्या ४,१४,१४९ रहेको छ । महानगरपालिकाको केन्द्र साविक पोखरा उपमहानगरपालिकाको कार्यालय रहेको स्थान पोखरा -९, न्यूरोड स्थित कार्यालयमै रहेको छ । पोखरा महानगरपालिका साविकका पोखरा उपमहानगरपालिका, लेखनाथ नगरपालिका, मौजा, चापाकोट, भदौरे तमागीको (३,९) वडाहरु, कास्कीकोट, माझठानाको (१,४,९) वडाहरु कालिकाको (१,५) वडाहरु र पुरन्चौर गाउँ विकास समिति मिलि कुल ३३ वटा वडामा विभाजित छ । पोखरा महानगरपालिकाको सिमानामा पूर्वी तर्फ रुपा गाँउपालिका र तनहुँ जिल्लाको शुक्लागण्डकी नगरपालिका, पश्चिममा अन्नपूर्ण गाउँपालिका, पर्वत र स्याङ्जा जिल्ला रहेका छ । उत्तरी सिमानामा माछापुच्छ्रे गाउँपालिका र मादी गाउँपालिका तथा दक्षिणमा स्याङ्जा र तनहुँ जिल्ला रहेका छन्। क्षेत्रफलको हिसावले सबैभन्दा ठूलो पोखरा महानगरपालिका एक पर्यटकीय नगरको रूपमा परिचित छ । यस महानगरपालिका भित्र रहेका फेवा ताल, महेन्द्र गुफा, पातले छाँगो, सराङकोट जस्ता प्राकृतिक सम्पदाहरु रहेका छन् । जसले जिल्लाको सौन्दर्यता र पहिचान बढाएको छ । कास्की जिल्लाको सदरमुकाम र गण्डकी प्रदेशको राजधानी समेत रहेको पोखरा महानगरपालिका प्रशासनिक दृष्टिकोणले पनि महत्व बोकेको शहर हो । पोखरा प्राकृतिक छटाले भरिपूर्ण पर्यटकीय शहर भएकोले विश्वका विभिन्न मुलुकहरुबाट तथा आन्तरिक पर्यटकहरु आउने गरेको पाईन्छ ।

##### ख. मुख्य विपदहरु

यस महानगरपालिकामा पर्ने विपदहरु बाढीपहिरो, आगजनी, भूकम्प, सडक दुर्घटना, तालमा डुब्नु, चट्याङ, हावाहुरी, जमिन भास्सिनु आदि हुन ।

#### १.२.२ रुपा गाउँपालिका

##### क. परिचय

कास्की जिल्लामा गठन भएका पाँच स्थानीय तह मध्ये क्षेत्रफल तथा जनसंख्याको हिसाबले यो सबैभन्दा सानो स्थानीय तह हो । यस गाँउपालिका अन्तर्गत साविकका थुम्की, सिद्ध, देउराली, रुपाकोट गा.वि.स हरुको सबै र साविक हंसपुर गा.वि.स.का (वडा नं. ५ र ८ बाहेकका) भु-भाग समेटेको कास्कीको दक्षिण पूर्वी भागमा अवस्थित छ । यस गाँउपालिका भौगोलिक विविधतामा एकता कायम रहेको, प्रकृतिक हिसाबले सुन्दर र विकासका अनेक सम्भावनाहरु भएको गाँउपालिका हो । यस लेखमा यहाँको अवस्था र विकासका लागि गाँउपालिकाबाट भएका प्रयासहरुलाई अत्यन्त छोटो रूपमा प्रस्तुत गर्ने प्रयास गरिएको छ ।

यस गाँउपालिका उत्तरमा कास्की जिल्लाको मादी गाँउपालिका पश्चिममा पोखरा महानगरपालिका दक्षिणमा तनहु जिल्लाका व्यास र शुक्लागण्डकी नगरपालिका तथा पूर्वमा लमजुङ जिल्लाको मध्यनेपाल नगरपालिकाको विचमा अवस्थित छ । जम्मा क्षेत्रफल ९४.८९ वर्ग कि मि भएको यस गाँउपालिकामा अधिकांश भूभाग वन र पाखाहरु छन् भने केही फाट र टारहरु पनि रहेका छन् ।

### ख. मुख्य प्रकोपहरुले निम्त्याउने विपदहरु

यस रूपा गाँउपालिकामा पर्ने विपदहरु बाढीपहिरो, आगोलागि, भूकम्प, चट्याङ, हावाहुरी, सडक दुर्घटना, असिना आदि हुन ।

### १.२.३ मादि गाँउपालिका

#### क. परिचय

कास्की जिल्लाको उत्तर पूर्वमा अवस्थित मादी गाँउपालिका साविकका नामार्जुङ, पार्चे, सिल्दजुरे, थुमाकोडाडा, भाचोक, मिजुरेडाँडा, सैमराङ, कालिका ६-९ वडाहरु, माझठाना २ र ३, हंसपुर गाविसका ५ र ८ समेटी १२ वटा वडाहरु कायम हुने गरि नेपाल सरकारले मिति २०७३ फाल्गुण २७ गते नेपाल राजपत्रमा प्रकाशन गरी आधिकारिक रुपमा मादी गाँउपालिका घोषणा गरिएको हो । यो गाँउपालिका उत्तर तर्फको प्रसिद्ध अन्नपूर्ण हिमश्रृंखलाको काखमा अवस्थित छ । अन्नपूर्ण दोस्रो र चौथो हिमालको दक्षिणी ढालबाट उत्पत्ति भएको सप्तगण्डकी नदीको सहायक नदीको रुपमा रहे को मादी नदी यस गाँउपालिकाको समृद्धिको प्रमुख आधार रहेकाले यसै नदीको नामबाट मादी गाँउपालिका नाम र हन गएको हो । वि.सं. २०३२ अगाडि हाल मादी गाँउपालिकाका मादी नदी पूर्वका बरालडाँडा गाँउबाहेक सबै भाग लमजुङ जिल्ला अन्तर्गत रहेका थिए ।

### ख. मुख्य विपदहरु

यस मादी गाँउपालिकामा पर्ने विपदहरु बाढीपहिरो, आगोलागि, भूकम्प, चट्याङ, हावाहुरी, सडक दुर्घटना, असिना आदि हुन ।

### १.२.४ माछापुच्छ्रे गाँउपालिका

#### क. परिचय

नेपाल सरकारको स्थानीय तह गठन आदेश, २०७३ बमोजिम कास्की जिल्लामा गठन भएका पाँच स्थानीय तह मध्ये यो तेस्रो ठुलो स्थानीय तह हो । यस माछापुच्छ्रे गाँउपालिका समुद्र सतहबाट न्यूनतम १०२६ मिटर उचाइ देखि अधिकतम माछापुच्छ्रे हिमाल ६९९८ मिटर उचाइ सम्म उत्तर-दक्षिण फैलिएर रहेको छ । माछापुच्छ्रे र अन्नपूर्ण हिमालको दक्षिणी काखमा अवस्थित प्राकृतिक सौन्दर्यताले भरिपूर्ण यस गाँउपालिकाको अधिकांश स्थानबाट मनोरम हिमश्रृंखला तथा हरिया पहाडहरुको दृश्यावलोकन गर्न सकिन्छ । माछापुच्छ्रे हिमाल यसै गाँउपालिकामा रहेकाले यस गा.पा. को नाम माछापुच्छ्रे गाँउपालिका रहेको हो । कूल क्षेत्रफल ५४४.५८ वर्ग कि.मि. रहेको यस गाँउपालिका विश्व मानचित्रमा ८३ डिग्री ४३' देखि ८३ डिग्री ९२' पूर्वी देशान्तर र २८ डिग्री १८' देखि २८ डिग्री ३९' उत्तरी अक्षांशमा रहेको छ । साविकका निम्न ८ (आठ) वटा गाउँ विकास समितिलाई मिलाएर बनेको यस माछापुच्छ्रे गाँउपालिकाको पूर्वमा मादी गाँउपालिका, पश्चिममा अन्नपूर्ण गाँउपालिका, उत्तरमा मनाङ जिल्ला र दक्षिणमा पोखरा लेखनाथ महानगरपालिका र अन्नपूर्ण गाँउपालिका रहेको छ ।

### ख. मुख्य प्रकोपहरुले निम्त्याउने विपदहरु

यस माछापुच्छ्रे गाँउपालिकामा पर्ने विपदहरु बाढी,पहिरो, आगोलागि, भूकम्प, चट्याङ, हावाहुरी, सडक दुर्घटना, असिना आदि रहेका छन् ।

### १.२.५ अन्नपूर्ण गाँउपालिका

#### क. परिचय

नेपाल सरकारको स्थानीय तह गठन आदेश, २०७३ बमोजिम कास्की जिल्लामा गठन भएका पाँच स्थानीय तह मध्ये यो दोस्रो स्थानीय तह हो । वि. सं. २०७३ फाल्गुन २७ गते गाँउपालिका घोषणा भएको अन्नपूर्ण गाँउपालिकाको क्षेत्रफल ४१७.७४ वर्ग कि. मी. रहेको छ भने कुल जनसंख्या २३,५६५ छ । अन्नपूर्ण गाँउपालिका टिकुरपोखरी,

भदौरेतमागी (१ र २), सल्यान, लुम्ले, दाङसिङ र घान्द्रुक गा वि स मिलि कुल ११ वडामा विभाजित छ । अन्नपूर्ण गाउँपालिकाको पूर्वी सिमानामा माछापुच्छ्रे गाउँपालिका, पश्चिममा म्याग्दी जिल्ला रहेको छ उत्तरी सिमानामा मनंग तथा दक्षिणमा पर्वत र पोखरा-लेखनाथ महानगरपालिका रहेको छ । गाउँपालिकाको अग्रणी क्षेत्रहरूमा पर्यटन, कृषि र पशुपालन रहेको छ । नौडाँडा, काँडे, नयाँपुल, विरेठाँटि र स्याउलिबजार यस गाउँपालिकाको मुख्य बजार क्षेत्र रहेको छ । मुख्य पर्यटकीय क्षेत्रमा अन्नपूर्ण आधार शिविर, माछापुच्छ्रे आधार शिविर, घोडेपानी, घान्द्रुक, पन्चासे, इशरु, हिड्न ताल, नसिखर्क रहेका छन् । राष्ट्रिय सडक को लम्बाई जम्मा २४ कि.मि., जिल्ला सडक को लम्बाई जम्मा ५८.५२ कि. मि., गाउँपालिका स्तरीय सडक समेत कुल लम्बाई करिब २३७.४१ कि.मि. सडकको अवस्था रहेको छ । जाति, भाषा, संस्कृति तथा धर्मको दृष्टिकोणले साझा फुलबारी झै रहेको यस गाउँपालिका भित्र मगर, क्षेत्री, नेवार, थकाली, गुरुङ, ब्राह्मण, गिरी, खड्का, विश्वकर्मा, दर्जी, किसान लगायतका जातिको बसोबास रहेको छ । आफ्नो जातिय परम्परा र संस्कृतिलाई अनुसरण गर्दै आएका यहाँका मानीसहरु नेपाली भाषाको प्रयोग गर्दछन् । साथै हिन्दु धर्म मान्नेहरुको बाहुल्यता रहे पनि बौद्ध इसाई र इस्लाम धर्माबलम्बीहरु पनि रहेका छन् ।

अन्नपूर्ण गाउँपालिका अन्तर्गत पर्ने विविध खालका पर्यटकीय दृश्यहरुलाई उजागर गर्नुपर्दा अन्नपूर्ण हिमाल लगायतका रमणीय धार्मिक तथा ऐतिहासिक धरोहरहरु यस गाउँपालिका भित्र पर्दछन् । जसले अन्नपूर्ण गाउँपालिकाको शोभा बढाइरहेको छन् । यस गाउँपालिका अन्तर्गत रहेको गुराँसे जङ्गललाई राष्ट्रिय गुराँस बगैँचा निर्माण गर्ने परिकल्पना गरिएको छ । नेपालकै लामो अन्नपूर्ण पदमार्गले समेत यस गाउँपालिकालाई छोएको छ । अन्नपूर्ण गाउँपालिका कास्की जिल्लाको मात्र नभएर गण्डकी प्रदेश कै गहनाको रुपमा लिन सकिन्छ ।

### ख. मुख्य प्रकोपहरुले निम्त्याउने विपदहरु

यस अन्नपूर्ण गाउँपालिकामा पर्ने विपदहरु बाढीपहिरो, आगोलागि, भूकम्प, चट्याङ, हावाहुरी, सडक दुर्घटना, असिना आदि हुन ।

### १.३ विपदको पृष्ठभूमि

नेपाल विश्वका १९८ मुलुक मध्ये भू-कम्पीय जोखिमको हिसाबले ११ औं, पानीजन्य प्रकोपबाट हुने क्षतीका हिसाबले ३० औं (स्रोत: यु एन वि.सि.पि.आर २००४, जर्मन वाच, मानव विकास प्रतिवेदन २००९) र जलवायु परिवर्तनको जोखिमका हिसाबले (चौथो) स्थानमा रहेको छ । नेपालको ग्रामीण क्षेत्रमा रहेका समुदायहरू जलवायु परिवर्तनको असरबाट प्रत्यक्ष प्रभावित भएका छन् र जीविकोपार्जनका स्रोतमा समेत प्रत्यक्ष रुपमा असर पारिरहेको छ । नेपालमा जलवायु परिवर्तन एउटा तितो सत्यका रुपमा आएको छ । यसको नकारात्मक असर नेपाल जस्ता विकासोन्मुख मुलुकहरुमा पारिरहेको छ । गृह मन्त्रालय र यु.एन.डि.पी को श्रोत अनुसार नेपालमा हरेक वर्ष ४२० वटा विपद्का घटनाहरु घट्ने, १ हजार जनाको मृत्यु हुने, ८० जना हराउने, १ लाख ३५ हजार प्रभावित हुने, १६ हजार परिवार विस्थापित हुने र ठूलो संख्यामा भौतिक क्षती हुने तथ्यांक छ । त्यसैगरी नेपालका २ हजार ३ सय ९५ वटा हिमताल मध्ये २२ वटा विष्फोट हुने खतरामा रहेका छन् (ICIMOD/UNEP २०००) । विपदको हिसाबले नेपाल संसारमा अति सवेदनशील (Hot Spot) क्षेत्रमा अवस्थित छ ।

नेपालको जनसंख्याको ठूलो हिस्सा बहुप्रकोपका घटनाहरुबाट प्रभावित भैरहेको छ भने विपदका घटनाहरु दिनानुदिन वढदै गैरहेका छन् । पछिल्लो ४५ वर्ष (सन् १९७१ देखि २०१६) को अवधिमा नेपालमा ४०,००० भन्दा बढी व्यक्तिहरुले विपद्का कारण आफ्नो ज्यान गुमाएका छन् । यो संख्या हरेक दिन २ जनाको ज्यान गए भन्दा बढी हो । मुख्य विपद्हरुमा बाढीपहिरो, भूकम्प, आगजनी, चट्याङ, शितलहर, हिमपात, हिमपहिरो, आँधीबेहरी, असिनापानी र हिमताल विस्फोटन जस्ता घटनाहरु पर्दछन् । यसका अलावा बढ्दो विकास प्रक्रिया सँगै वातावरण प्रदूषण, वन विनाश, बाँध तथा तटबन्ध विस्फोटन, पुल भत्किने, खानी, हवाई, सडक, जल वा औद्योगिक दुर्घटना आदि जस्ता गैर प्राकृतिक विपद्हरु समेत भोग्नु पारिरहेको छ ।

कास्की जिल्लाको विपद्को इतिहास दृष्टिगत गर्ने हो भने विशेष गरी बाढी, पहिरो, असिना, चट्याङ्ग, आगजनी, भू-क्षय, हुरीबतास, भू-कम्प र महामारी प्रमुख रुपमा देखिन्छन् । पछिल्ला घटनालाई केलाउने हो भने २०७० सालमा सेती नदीमा आएको भीषण बाढी, २०७२ सालमा लुम्ले, भदौर तामागी गाविसमा गएको भीषण पहिरो, २०७२ सालमा गएको विनाशकारी भू-कम्प, २०७३ सालको कृष्ण पहिरो, २०७४ सालमा गएका रिभान पहिरो र २०७५ सालका वगेनास ताल डुङ्गा दुर्घटना मुख्य घटनाका रुपमा रहेका छन् । त्यसैगरी वर्षेनी जमिन भासिदै



जाने यस जिल्लाको मुख्य जोखिम रहेको छ । वातावरणीय प्रभाव मूल्याङ्कन नगरी गरिने भौतिक संरचना निर्माण तथा सञ्चालित विकास आयोजनाका कारणले भू-क्षय तथा पहिरोलाई अझै टेवा दिईरहेको छ । पोखरा उपत्यका र आसपासका केही भाग बाहेक यस जिल्लाको सम्पूर्ण भू-भागको बनावट भिरालो किसिमको छ । यस्तो बनावटका कारणले वर्षातको समयमा भू-क्षय तथा बाढी पहिरो गई मानवीय तथा जनधनको समेत क्षती हुने गरको छ । मादी नदी सेती नदी र यसका शाखा नदीहरूको भू-बनावटका कारणले कुनै पनि बेला ठूलो विपद् आउन सक्ने खतरा टङ्कारो रूपमा छ । विगत दुई दशकदेखि जल्दोबल्दो समस्याका रूपमा देखिएको जलवायु परिवर्तनको प्रभाव सिङ्गो मानव समुदाय र प्रकृतिका लागि साझा चुनौतीका रूपमा अगाडि आएको सन्दर्भमा कास्की जिल्लामा पनि वातावरणमा अस्वाभाविक परिवर्तन हुँदै गईरहेको छ । जलवायुमा आएको यस्तो अस्वाभाविक परिवर्तनका कारण सामाजिक, आर्थिक, पर्यावरणीय र विकासका संरचनाहरूमा नकारात्मक असर पुगेको कुरा विभिन्न तथ्यांक र प्रमाणहरूले पुष्टि गरेका छन् । वर्तमान समयमा जलवायु परिवर्तनको असर स्वरूप विपद्का घटनाहरू बढेका छन् र त्यसलाई सामना गर्ने क्षमताको विकास राष्ट्रिय र स्थानीय आवश्यकताको रूपमा देखा परेको छ । नेपालमा विपद् व्यवस्थापनका लागि राष्ट्रिय तहका कार्यक्रम तय हुँदै गर्दा विभिन्न जिल्ला र स्थानीय तहहरूमा समेत योजना र कार्यक्रमको तयारी र कार्यान्वयनका प्रक्रिया अगाडि बढिसकेका छन् ।

विपद् व्यवस्थापनको क्षेत्रमा नेपालले वि. सं. २०३१ मा दैवी प्रकोप (उद्धार) ऐन लागु गरी कार्य सञ्चालन गरेको थियो त्यसका अलवा विपद् जोखिम व्यवस्थापन राष्ट्रिय रणनीति, २०६६ ले ह्योगो कार्यढाँचा २००५-२०१५ ले विषयगत विकास योजना निर्माण र कार्यान्वयन प्रक्रियामा विपद् जोखिम न्यूनीकरणलाई मूलप्रवाहीकरण गर्न प्रेरित गर्नुका साथै संस्थागत संयन्त्र विकास र सुदृढीकरण गर्न, क्षमता अभिवृद्धि गर्न, आपत्कालिन पूर्वतयारी, प्रतिकार्य तथा पुनर्लाभ कार्यक्रमलाई प्रभावकारी बनाई उत्थानशील नेपाल बनाउने सोच राखेको थियो । उक्त रणनीतिले राष्ट्रिय, प्रदेश, जिल्ला र पालिका स्तरसम्म विपद् जोखिम न्यूनीकरणका लागि जिम्मेवार संस्थाको सांगठनिक संरचना र अवधारणाको परि कल्पनाका साथै उसले खेल्नु पर्ने भूमिका समेत स्पष्ट व्यवस्था गरिएको थियो । नेपाल सरकारबाट स्वीकृत गरिएको रणनीतिमा पनि जोखिम न्यूनीकरण सम्बन्धी अवधारणाहरूलाई आपत्कालीन पूर्वतयारी (Preparedness) प्रतिकार्य (Response) तथा पुनर्लाभ (Recovery) सम्बन्धी कार्यक्रममा व्यवस्थित रूपमा समावेश गर्ने उल्लेख गरिएको थियो । विश्वव्यापी रूपमा ह्योगो संरचना (२००५-२०१५) पश्चात् आगामी १५ वर्षका लागि विपद् जोखिम न्यूनीकरणका लागि SENDAI कार्य ढाँचा २०१५-२०३० लागु भइसकेको छ । यसले विपद् जोखिम तथा यसबाट जीवन, जीविकोपार्जन र स्वास्थ्य तथा आर्थिक, भौतिक, सामाजिक, सांस्कृतिक तथा वातावरणीय सम्पत्ति, व्यक्ति, व्यवसाय, समुदाय तथा देशहरूमा हुने क्षती नोक्सानीलाई अत्यधिक रूपमा न्यून गर्ने लक्ष्य राखेको छ । विपद् जोखिमका व्यवस्थापन कार्यका लागि यसले सरकारलाई प्रमुख रूपमा जिम्मेवार मानेको छ । यसका लागि स्थानीय निकाय, निजी क्षेत्र तथा सरोकारवालाहरूसँग समेत जिम्मेवारी बाँडफाँड गरिनु पर्ने उल्लेख छ । विपद् जोखिम न्यूनीकरणका लागि SENDAI कार्य ढाँचा २०१५-२०३० एउटा अन्तर्राष्ट्रिय मार्गदर्शन गर्ने विश्वव्यापी दस्तावेज हो । यो विषयहरूलाई मार्गदर्शनका रूपमालिई SENDAI कार्यढाँचा २०१५-२०३० मा आधारित रही नेपाल सरकारले पनि विपद् जोखिम न्यूनीकरण राष्ट्रिय रणनीतिक कार्ययोजना २०१८-२०३० तयार गरी वि.सं. २०७५ देखि लागू गरिसकेको छ । यो रणनीतिक कार्ययोजनाको लागि चार प्राथमिकता प्राप्त क्षेत्रहरू र अठार प्राथमिकता प्राप्त कार्यहरू तय गरिएका छन् । पालिकाहरूले पनि विपद् जोखिम न्यूनीकरण राष्ट्रिय कार्ययोजना २०२०-२०३० निर्माण गरि कार्यान्वयन गर्न पर्ने देखिन्छ ।

विपद्बाट जोगाउन र प्रकोप सृजित विपद्को समयमा प्रभावकारी रूपमा मानवीय सहायता परिचालन गर्न र सम्बन्धित निकायहरूको जिम्मेवारीलाई प्रष्ट किटान गर्नका लागि विपद् पूर्वतयारी तथा प्रतिकार्य योजनाले महत्वपूर्ण भूमिका निर्वाह गर्दछ । आपत्कालमा गरिने प्रभावकारी मानवीय प्रतिकार्यमा संलग्न निकायहरूको पूर्वतयारीको स्तर र उनीहरूको क्षमता तथा सबै तहमा उपलब्ध स्रोत साधनको ठूलो प्रभाव पर्दछ । तसर्थ, प्राकृतिक तथा मानव सिर्जित जुनसुकै खालका विपद्का घटनाबाट हुन सक्ने जीउधनको क्षतीलाई न्यून गर्नका लागि विपद् पूर्वतयारी तथा प्रतिकार्य योजना एउटा महत्वपूर्ण पक्ष हो । यसले विपद्को सामना गर्ने क्षमतालाई वृद्धि गर्ने र समुदायहरूलाई विपद् उत्थानशील गराउने कार्यमा महत्त पुऱ्याउदछ । यसै सन्दर्भमा गृह मन्त्रालयले तयार गरेको "विपद् पूर्वतयारी तथा प्रतिकार्य योजना तर्जुमा मार्गदर्शन, २०६७" को आधारमा जिल्ला स्थित सरोकारवालासँग समेत छलफल अन्तरक्रिया गरि विपद् न्यूनीकरण र सामना गर्ने क्षमताको विकास गर्न जिल्ला विपद् व्यवस्थापन समितिले विपद् पूर्वतयारी तथा प्रतिकार्य योजना २०६८ साल देखि नै तर्जुमा गरी अभ्यास गर्दै आएको छ । सोही योजनालाई

समयसापेक्ष राज्यको पुर्नसंरचना बमोजिम पुनरावलोकन तथा अद्यावधिकरण गर्ने क्रममा "विपद् पूर्वतयारी तथा प्रतिकार्य योजना तर्जुमा मार्गदर्शन २०६७" ले निर्धारण गरेका विधि तथा प्रक्रिया पूरा गरी "विपद् पूर्वतयारी तथा प्रतिकार्य योजना २०६८ (२०७१ पहिलो, २०७३ दोस्रो, २०७४ तेस्रो, २०७६ चौथो, २०७७ पाँचौ, २०७८ छैटौँ २०७९ सातौँ प्रकाशनलाई अद्यावधिक गरि जिल्ला विपद् पूर्वतयारी तथा प्रतिकार्य योजना, २०८० को आठौँ संस्करण तर्जुमा गरिएको छ ।

विपद् व्यवस्थापनका विभिन्न चरणमा गरिने कामहरू मध्ये विपद् पूर्वतयारी तथा प्रतिकार्ययोजना विपद् जोखिम व्यवस्थापनको एक महत्वपूर्ण अंश हो । यसले विपद् पहिले विपद्को समयमा र विपद्को तत्कालिन प्रभाव समाप्त नभएसम्म गरिने कार्यलाई प्राथमिकता दिन्छ । विपद् पूर्वतयारी कार्यले विपद् अघि गरिने कार्यलाई प्राथमिकतामा राखेको हुन्छ । आपतकालिन कार्ययोजनाले विपद्को समयमा विपद्बाट उत्पन्न असहज अवस्थामा आधारभूत मानवीय सेवा उपलब्ध गराउने कार्यलाई महत्व दिएको हुन्छ । विपद्बाट उत्पन्न असहज अवस्थामा प्रभावितको खोज तथा उद्धार गरी मानवजीवनको रक्षा र स्वास्थ्य सुरक्षा गर्नु यस योजनाको प्रमुख उद्देश्य रहेको छ । एक क्षण अथवा केही दिन मात्रको विपद्ले लामो समय लगाएर आर्जित उपलब्धिलाई तहस नहस बनाई समग्र विकासको स्थितिलाई पछि धकेल्न सक्ने भएकाले विपद् जोखिम व्यवस्थापन तथा जलवायु परिवर्तन अनकुलनको अवधारणालाई विकास प्रक्रियामा मूलप्रवाहीकरण गर्दै विपद् तथा जलवायु उत्थानशिल समुदायको निर्माण गर्नु आजको आवश्यकता भएको छ ।

नेपाल सरकार  
गृह मन्त्रालय  
जिल्ला प्रशासन कार्यालय  
कास्की

## परिच्छेद २

### उद्देश्य तथा आवश्यकता


#### २.१. विपद् पूर्वतयारी तथा प्रतिकार्य योजना २०८० का उद्देश्यहरु

- क. विपद् प्रभावित व्यक्ति, परिवार र समुदायलाई तत्काल उद्धार गरी मानवीय सहयोग उपलब्ध गराउन सुनिश्चित गर्न,
- ख. उपलब्ध न्यूनतम साधन स्रोतको अधिकतम उपयोग गर्दै साधन स्रोतको खोजी गरी नेपाल सरकारबाट भएका निर्णयको कार्यान्वयन गर्न,
- ग. सरोकारवाला निकाय तथा संघ संस्थाहरूसँग प्रभावकारी समन्वयको सुनिश्चितता गरी विपद् पूर्वतयारी तथा प्रतिकार्यलाई प्रभावकारी बनाउन,
- घ. जोखिम नक्सांकन गरी समुदायमा रहेको संकटासन्नताको पहिचान, स्तरीकरण तथा क्षमता विश्लेषण गरी जोखिम न्यूनीकरण गर्ने खालका क्रियाकलापहरु कास्की जिल्लाका संकटासन्न पालिकाहरुमा सञ्चालन गर्न,
- ङ. आवश्यकता अनुसार विकास प्रकृत्यामा विपद् जोखिम न्यूनीकरणलाई मूलप्रवाहीकरण गर्दै विपद् पूर्व, विपद्को समयमा / विपद् पश्चात गर्नुपर्ने कार्यलाई प्राथमिकीकरण गर्न ।
- च. महामारी तथा सरुवा रोग को समयमा मानवीय सुरक्षाका लागि उपलब्ध स्रोत साधनको परिचालन गर्दै तीनै तहका सरकार बीच भएका निर्णयहरु समन्वय गर्दै कार्यान्वयन गर्ने ।

#### २.२. योजना तर्जुमा विधि तथा प्रक्रिया

विपद् पूर्वतयारी तथा प्रतिकार्य योजना तर्जुमा गर्ने क्रममा गृह मन्त्रालयद्वारा जारी गरिएको विपद् पूर्वतयारी तथा प्रतिकार्य योजना तर्जुमा मार्गदर्शन, २०६७ लाई मूलआधार मानिएको छ । जसको खाका निम्नअनुसार रहेको छ :

- क. मानवीय सहायतामा कार्य गर्ने साझेदारहरुको पहिचान,
- ख. विद्यमान सूचना/अभिलेखको पुनरावलोकन,
- ग. साझेदारहरुको बैठक आयोजना,
- घ. अन्तिम कार्यशालाको आयोजना,
- ङ. विपद् पूर्वतयारी तथा प्रतिकार्य योजना तर्जुमा,
- च. कार्ययोजना कार्यान्वयन,
- छ. समन्वय र
- ज. पुनरावलोकन



उपरोक्त मार्गदर्शनको खाकालाई अनुशरण गर्ने क्रममा विपद् पूर्वतयारी तथा प्रतिकार्य योजना, २०७९ लाई समयसापेक्ष पुनरावलोकन तथा अद्यावधिक गरी विपद् पूर्वतयारी तथा प्रतिकार्य योजना-२०८० तर्जुमा गर्नका लागि सर्वप्रथम जिल्ला विपद् व्यवस्थापन समितिको बैठकले सहायक प्रमुख जिल्ला अधिकारीको संयोजकत्वमा जिल्ला विपद् पूर्वतयारी तथा प्रतिकार्य योजना निर्माण कार्यदल गठन गरि उक्त कार्यदललाई जिल्ला विपद् पूर्वतयारी तथा प्रतिकार्य योजना निर्माण गर्नको लागि जिम्मा दिइएको थियो । उक्त कार्यदलले जिल्लामा रहेका विपद्को क्षेत्रमा कार्य गर्ने सरकारी, गैर सरकारी, राजनैतिक दल, बुद्धिजीवी, सञ्चारकर्मी तथा स्थानीय विपद् व्यवस्थापन समितिसँग समन्वय गरी आवश्यक सूचना तथा जानकारी संकलन गरि विद्यमान सूचनाहरुलाई अद्यावधिक गर्ने कार्य भयो । जिल्ला विपद् व्यवस्थापन समितिबाट विभिन्न १० वटा विषयगत क्षेत्र (Cluster Approach) को पहिचान गरि संयोजन गर्ने, क्षेत्रगत कार्यालय र जिम्मेवारी समेत तोक्ने काम भयो । यसरी पहिचान भएका १० वटै विषयगत क्षेत्रसँग सम्बन्धित सरोकारवालाहरुको बैठक, जिल्ला विपद् व्यवस्थापन समितिको बैठक तथा जिल्ला स्तरीय सरोकारवालाहरुको कार्यशाला गोष्ठीमा व्यापक छलफल र अन्तरक्रिया गरी प्राप्त भएका सूचना, सुझाव र निर्णयहरु समेतको आधारमा यस अघि तयार गरिको योजनालाई नै अद्यावधिक गरी मस्यौदा माथि मिति २०८० असार ०३ गतेको जिल्ला विपद् व्यवस्थापन समितिको बैठकमा छलफल एवं विश्लेषण भई प्राप्त भएका राय सुझावहरुलाई समेत समावेश गरी छैटौं अद्यावधिक योजना, २०८० पारित यस योजनालाई आधार मानि स्थानीय विपद् व्यवस्थापन समितिहरुले आ-आफ्नो क्षेत्रमा विपद् पूर्वतयारी तथा प्रतिकार्य सम्बन्धी कृयाकलापहरु सञ्चालन गर्ने निर्णय गरिएको ।

### २.३. अपेक्षित नतिजा

यस योजनाले खोजेका परिणामहरू मुख्यतया निम्न लिखित विषय वस्तुसँग सम्बन्धित छन् :

- क. प्रकोपको समयमा प्रभावित समुदायलाई तत्काल सहयोग गर्न सजिलो हुनेछ ।
- ख. जिल्लामा मानवीय क्षेत्रमा कार्यरत संघ संस्थाहरूको पहिचान तथा श्रोत साधनको आंकलन हुनेछ ।
- ग. विषयगत क्षेत्रहरूको आकस्मिक योजना निर्माण भई प्रतिकार्यका लागि सरल दस्तावेज निर्माण हुनेछ ।
- घ. विपद् प्रभावितहरूलाई तत्काल उद्धार तथा राहत सेवा पुऱ्याउन सरल उपायहरू अवलम्बन गर्न सहज हुनेछ ।
- ङ. विपद् जोखिम न्यूनीकरण गर्न सरोकारवालाहरू बीच समन्वयात्मक संयन्त्रको निर्माण भई प्रकोपको समय र प्रकोप पश्चात तत्काल प्रतिकार्य गर्न सहज हुनेछ ।
- च. विपद्को समयमा स्थानीय निकाय तथा स्थानीय विपद् व्यवस्थापन समितिको समन्वय र सहकार्यमा प्रभावकारी प्रतिकार्यका गतिविधिलाई अघि बढाइने छ ।
- छ. महामारी र सरुवा रोगहरूको रोकथाम वचाउका लागि आकस्मिक योजना निर्माण भई प्रतिकार्यका लागि सहज रूपमा कार्यान्वयन हुनेछ ।

### २.४. विपद् पूर्वतयारी तथा प्रतिकार्य योजनाले प्राप्त गर्न खोजेका परिणामहरू

यस विपद् पूर्वतयारी तथा प्रतिकार्य योजनाले प्राप्त गर्न खोजेका परिणामहरू मुख्यतया निम्न लिखित छन् :

- क. स्थानीय पूर्वाधारको वस्तु स्थिति विवरण,
- ख. प्रभावित हुन सक्ने समुदायको संख्या र अवस्थिति,
- ग. उपलब्ध क्षमता (विपद्सँग जुध्ने र प्रतिकार्यमा उपलब्ध हुन सक्ने),
- घ. विपद् जोखिम विश्लेषण,
- ङ. पूर्व चेतावनी प्रणाली,
- च. खोज तथा उद्धार व्यवस्था,
- छ. आश्रय घर (सेल्टर) वा क्याम्प व्यवस्थापन प्रणाली,
- ज. राहत व्यवस्था र वितरण,
- झ. खाद्य सामग्री र गैर खाद्य सामग्रीको भण्डार अवस्था,
- ञ. प्रतिकार्यमा संलग्न साझेदारहरूको भूमिका र जिम्मेवारीको निर्धारण,
- ट. हरेक निकायमा सम्पर्क व्यक्तिको पहिचान र सञ्चार सम्पर्कको व्यवस्था,
- ठ. मानवीय सहायताकर्मीले गर्ने सहयोग (के, कसले, कहिले, कहाँ, कसरी उपलब्ध गराउने हो सोको पहिचान),
- ड. सरोकारवाला सरकारी तथा गैर सरकारी संघ सस्थाको विपद् व्यवस्थापन सम्बन्धी क्षमता अभिवृद्धि हुने ।
- ढ. महामारी सरुवा रोगको समयमा प्रतिकार्य गर्न सक्ने क्षमताको विकास ।



### २.५. पूर्वतयारीका लागि सामान्य मान्यताहरू

पूर्वतयारी कार्य गर्दा सबै साझेदारहरूले अपनाउनु पर्ने सामान्य सिद्धान्तहरू देहाय बमोजिम हुने छन् :

- क. जिल्ला प्रशासन कार्यालय तथा जिल्ला विपद् व्यवस्थापन समिति मार्फत् एकद्वार नीति अनुरूप सम्बन्धित पालिका सहित समग्र समन्वयको काम हुने छ ।
- ख. प्रमुख जिल्ला अधिकारी वा जिल्ला विपद् व्यवस्थापन समितिले समन्वयका लागि अन्य संघ संस्थाहरूको सहयोग लिन सकिनेछ ।
- ग. विषयगत समन्वय गर्ने तथा समन्वय गर्दा मुख्य माग वा आवश्यकता पूरा होस् भन्ने ध्यान पुऱ्याउनु पर्दछ ।
- घ. गैरसरकारी संस्थाहरू विपद् पूर्वतयारी एवं उद्धार कार्यका लागि दक्ष जनशक्ति, आर्थिक, भौतिक सुविधा तथा स्थानीय सञ्जालमा आधारित भएकाले त्यस्ता संस्थाहरू क्षमता अनुसार प्रभावकारी रूपमा परिचालन हुने छन् ।
- ङ. पूर्व निर्धारित रूपमा समन्वय, सहयोग, समझदारी, सहकार्य, निर्देशन र नियन्त्रण कायम हुनेछ ।

## २.६. योजनाको सीमितता

यस योजनाका आधारभूत सीमितताहरु निम्नानुसार रहेका छन् :-

- क. स्थानीय तह जिल्ला स्थित कार्यालयहरु तथा जिल्ला प्रशासन कार्यालय सम्म प्रकोपले पारको क्षतीको सबै विवरण पूर्ण नहुन सक्दछ तसर्थ आगामी दिनहरुमा नियमित रुपमा जानकारीहरु एवं तथ्यांकहरु अद्यावधिक र परिमार्जन गर्न आवश्यक देखिएको छ ।
- ख. जोखिम तथा प्रकोपहरुको स्तरीकरण जलवायु परिवर्तन सम्बन्धी स्थानीय अनुकूलन योजनालाई आधार मानी गरिएको छ जुन विपद्को तवरबाट केही फरक हुन सक्छ । साथै यो पूर्णतया समुदायमा आधारित छलफलमा आधारित रहेकोले वैज्ञानिक तथा भू-गर्भीय अनुसन्धानबाट केही फरक हुन सक्छ ।
- ग. सम्भावित विपद् प्रभावित घरधुरीहरु विगतमा रडकस सोसाइटीद्वारा बाँडिएको राहतको सङ्ख्यालाई आधार मानिएकोले वास्तविकतामा फरक पनि हुन सक्नेछ ।
- घ. योजना तर्जुमा गर्ने क्रममा सरोकारवाला सबै क्षेत्र तथा निकायसँग पूर्ण रुपले पुग्ने सकिएको छैन


## २.७. विपद् व्यवस्थापन तथा जोखिम न्यूनीकरणका लागि भएका मौजुदा कानूनी तथा संस्थागत व्यवस्था :

### २.७.१ स्थानीय सरकार संचालन ऐन, २०७४

स्थानीय सरकार सञ्चालन ऐन, २०७४ ले स्थानीय तहको विकासका लागि विकेन्द्रीकरणको अवधारणालाई प्रवर्द्धन गरेको छ । जस अनुसार निम्न लिखित विषयहरु स्थानीय सरकारले गर्न सक्ने स्पष्ट पारेको छ ।

- क. विपद् व्यवस्थापन सम्बन्धी स्थानीय नीति, कानून, मापदण्ड, योजनाको कार्यान्वयन, अनुगमन र नियमनको व्यवस्था गरेको छ ।
- ख. स्थानीयस्तरमा विपद् पूर्व तयारी तथा प्रतिकार्य योजना, पूर्व सूचना प्रणाली, खोज तथा उद्धार राहत सामग्रीको पूर्व भण्डारण, वितरण र समन्वय,
- ग. स्थानीय तटबन्ध, नदी र पहिरोको नियन्त्रण तथा नदीको व्यवस्थापन र नियमन,
- घ. विपद् जोखिम क्षेत्रको नक्साङ्कन तथा बस्तीहरुको पहिचान र स्थानान्तरण,
- ङ. विपद् व्यवस्थापनमा सङ्घ, प्रदेश र स्थानीय समुदाय, सङ्घ संस्था तथा निजी क्षेत्रसँग सहयोग, समन्वय र सहकार्य,
- च. विपद् व्यवस्थापन कोषको स्थापना तथा सञ्चालन र स्रोत साधनको परिचालन
- छ. विपद् जोखिम न्यूनीकरण सम्बन्धी स्थानीयस्तरका आयोजनाको तर्जुमा कार्यान्वयन, अनुगमन र नियमन,
- ज. विपद् पश्चात् स्थानीयस्तरको पुर्नस्थापना र पुनर्निर्माण,
- झ. स्थानीय स्तरको विपद् सम्बन्धी तथ्याङ्क व्यवस्थापन र अध्ययन अनुसन्धान,
- ञ. स्थानीय आपतकालीन कार्य सञ्चालन प्रणाली,
- ट. समुदायमा आधारित विपद् व्यवस्थापन सम्बन्धी कार्यक्रमको सञ्चालन
- ठ. विपद् व्यवस्थापन सम्बन्धी अन्य कार्य ।

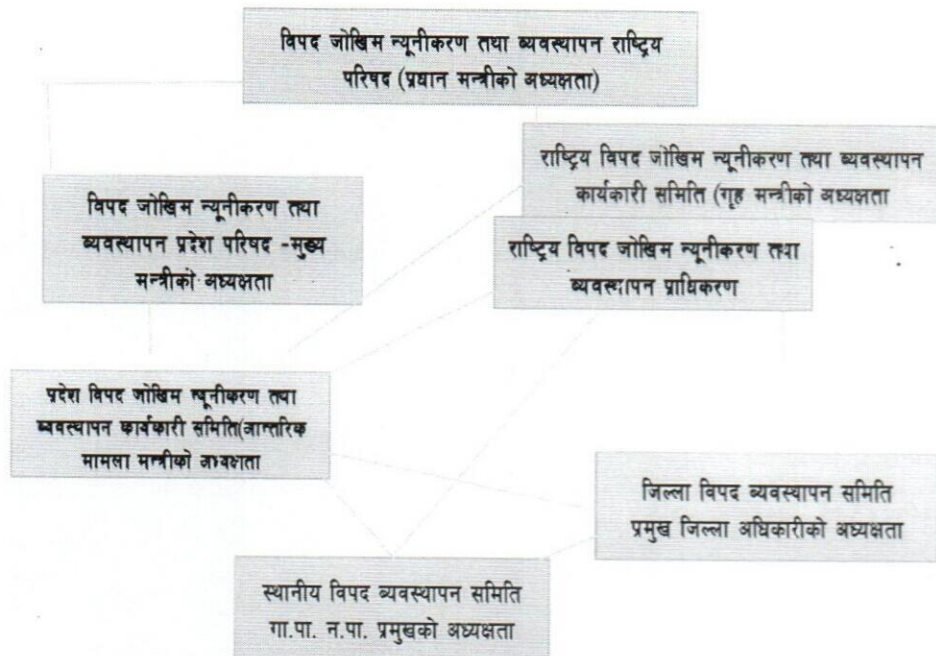
नेपाल सरकार  
गृह मन्त्रालय  
जिल्ला प्रशासन कार्यालय  
कास्की



## २.७.२ विपद् जोखिम न्यूनीकरण तथा व्यवस्थापन ऐन, २०७४ प्रथम संशोधन २०७५ सहित

विपद् जोखिम न्यूनीकरण तथा व्यवस्थापन ऐन, २०७४ तयार भै लागू भएको छ । यो ऐनले दैवी प्रकोप उद्धार ऐन, २०३९ लाई विस्थापित गरेको हो । यो ऐनले विपद्लाई एउटा समस्याको रूपमा ग्रहण गरी विपद् व्यवस्थापनको लागि समुदायस्तर देखि स्थानीय तह हुँदै संघीय सरकारसम्मको संस्थागत संरचना व्यवस्था तथा सबैको अधिकार, कार्य र कर्तव्यको समेत उल्लेख गरेको छ । यसले विपद् जोखिम पूर्व तयारी, न्यूनीकरण, प्रतिकार्य, पुर्नस्थापना र पुनर्निर्माणको समेतको व्यवस्था गरेको छ । यसले विपद्को सामना गर्नको लागि सरकारी गैरसरकारी सुरक्षा निकाय र नागरिक समाजको समेत काम कर्तव्यको उल्लेख गरेको छ । यसै गरी विपद् व्यवस्थापन कोष र स्थायी निकाय विपद् जोखिम न्यूनीकरण तथा व्यवस्थापन राष्ट्रिय प्राधिकरणको व्यवस्था गर्नुको साथै विपद्को समयमा प्राधिकरणले कुनै पनि निकाय वा संस्थाको कर्मचारीलाई माग गरेमा खटाउनु पर्ने वाध्यात्मक व्यवस्था पनि यस ऐनमा गरिएको छ । साथै यस ऐनमा देशको कुनै क्षेत्र वा पुरै देशलाई नेपाल सरकारले विपद् संकटग्रस्त क्षेत्र घोषणा गर्न सक्ने व्यवस्था पनि गरिएको छ । विपद्को समयमा नकारात्मक क्रियाकलाप गर्नेलाई सजाय र क्षती हुनेलाई क्षती पूर्तीको व्यवस्था गर्नुकासाथै राम्रो काम गर्नेलाई पुरस्कारको व्यवस्था पनि यस ऐनमा समेटिएको छ ।

### नेपालको विपद् जोखिम न्यूनीकरण तथा व्यवस्थापन संरचना



नेपाल सरकार  
गृह मन्त्रालय  
जिल्ला प्रशासन कार्यालय  
कास्की

### २.७.३ जिल्ला विपद् व्यवस्थापन समितिको काम, कर्तव्य र अधिकार

जिल्ला विपद् व्यवस्थापन समितिको काम, कर्तव्य र अधिकार देहाय बमोजिम रहेको छ :

- क. परिषद्, कार्यकारी समिति तथा प्रदेश विपद् समितिबाट स्वीकृत नीति योजना तथा कार्यक्रम कार्यान्वयन गर्न सहयोग गर्ने गराउने ।
- ख. जिल्लाको विपद् प्रतिकार्य योजना तयार गरी लागु गर्ने गराउने ।
- ग. जिल्ला स्तरमा रहेको आपत्कालीन कार्य सञ्चालन केन्द्रको सञ्चालन गर्ने ।
- घ. उपलब्ध श्रोतको उच्चतम प्रयोग तथा प्रवाह गरि विपद् प्रभावित क्षेत्रमा खोजी तथा उद्धार गर्ने ।
- ङ. नेपाल सरकारबाट स्वीकृत मापदण्ड अनुसार राहत वितरण गर्ने गराउने तथा जिल्ला स्थित सरकारी तथा गैरसरकारी कार्यालयलाई सोही अनुसार राहत वितरण गर्न लगाउने ।
- च. विपद् प्रभावित क्षेत्रमा आवश्यकता अनुसार यातायात तथा मानिसहरुको आवत जावतमा नियन्त्रण गर्ने।
- छ. विपद्को कारण सिर्जित फोहर तथा अन्य अनावश्यक वस्तु हटाउने तथा हटाउन लगाउने ।
- ज. विपद्को समयमा मृत्यु भएका मानिसका शव तथा जनावरको व्यवस्थापन गर्ने ।
- झ. आपत्कालीन अवस्थामा विपद् प्रभावित व्यक्तिहरुको लागि आश्रय गृहको व्यवस्था गर्ने ।
- ञ. विपद्को समयमा तत्काल परिचालन हुन सक्ने गरी सुरक्षा निकायलाई दुरुस्त राख्न लगाउने ।
- ट. विपद् प्रभावित क्षेत्रमा खानेपानी, खाद्यान्न, लत्ताकपडा, औषधी उपचार जस्ता अत्यावश्यक वस्तुको प्रवन्ध गर्ने।
- ठ. विपद् प्रभावित क्षेत्रमा तत्काल आवश्यक पर्ने अस्थायी भौतिक संरचनाहरुको निर्माण गर्न लगाउने
- ड. विपद्को अवस्थामा स्थानीय स्तरमा उपलब्ध सरकारी गैरसरकारी एवं निजी यातायातका साधन, यन्त्र, सरसमान, खाद्य सामान आदि कानून बमोजिम नियन्त्रणमा लिई प्रयोग गर्ने वा गर्न लगाउने
- ढ. विपद्को जोखिममा रहेका वा विपद् प्रभावित क्षेत्रमा रहेका असुरक्षित भवनहरु भत्काउन लगाउने ।
- ण. असुरक्षित भवन तथा स्थानमा रहेका विपद् प्रभावित व्यक्तिहरुलाई सुरक्षित स्थानमा स्थानान्तरण गर्ने।
- त. विपद् प्रभावित क्षेत्रमा स्वयंसेवक, विशेषज्ञ तथा परामर्शदातालाई परिचालन गर्ने र सोको सुपरीवेक्षण गर्ने ।
- थ. राष्ट्रिय वा अन्तराष्ट्रिय गैरसरकारी संस्थाहरुबाट गरिने उद्धार तथा राहत एवं सहयोग आदि कृयाकलापमा समन्वय गर्ने ।
- द. विपद्को समयमा खोज, उद्धार तथा राहत र पुनर्लाभ सम्बन्धी कार्यको लागि स्थानीय तह लगायत सम्बन्धित निकायहरूसँग समन्वय गर्ने ।
- ध. विपद् पश्चात आउन सक्ने सहायक प्रकोपहरुको न्यूनीकरणका लागि आवश्यक कार्यहरु गर्ने ।
- न. विपद् प्रभावित क्षेत्रमा सङ्कटग्रस्त क्षेत्र घोषणा गर्न पर्ने अवस्था रहेमा नेपाल सरकार समक्ष सिफारिस गर्ने, विपद् सम्बन्धी सूचना प्रवाह गर्ने ।
- प. उद्धार तथा राहत कार्यक्रमको प्रगति विवरण प्राधिकरणमा पठाउने ।
- फ. विपद् व्यवस्थापन सम्बन्धमा तोकिए बमोजिमका अन्य काम गर्ने, गराउने ।

### २.७.४ स्थानीय विपद् व्यवस्थापन समितिको काम, कर्तव्य र अधिकार

- क. स्थानीय विपद् व्यवस्थापन योजना तर्जुमा गरी कार्यान्वयन गर्ने । (परिषद्, कार्यकारी समिति र प्रदेश विपद् व्यवस्थापन समितिका नीति, योजना, कार्यक्रम अनुरूप)
- ख. स्थानीय तहलाई विपद् व्यवस्थापनका लागि बजेट विनियोजन गर्न लगाउने ।
- ग. सबै पक्षको समन्वय र संलग्नतामा विपद् व्यवस्थापन सम्बन्धी कार्य गर्ने, गराउने ।
- घ. स्थानीय तहका पदाधिकारी, कर्मचारी, स्वयंसेवक, सामाजिक परिचालक तथा समुदायलाई विपद् व्यवस्थापन सम्बन्धमा प्रशिक्षण दिने व्यवस्था मिलाउने ।
- ङ. भौतिक संरचना निर्माण गर्दा भवनसहिता लगायत अन्य स्वीकृत निर्देशिका वा मापदण्डको पालना गराउने ।
- च. वडा वा समुदाय स्तरमा विपद् पूर्व तयारी तथा प्रतिकार्य समिति गठन गर्ने ।
- छ. विपद् प्रतिकार्यका लागि आपत्कालीन नमूना अभ्यास गर्ने, गराउने । प्रभावित क्षेत्रमा उद्धार तथा राहतको व्यवस्था गर्ने ।
- ज. अनुगमन गर्ने (ऐन बमोजिम कार्य गरे नगरेको सार्वजनिक संस्था तथा व्यवसायीक प्रतिष्ठानको)

- झ. स्थानीय तहमा विपद् व्यवस्थापन सूचना प्रणाली तथा पूर्व चेतावनी प्रणालीको विकास र संचालन गर्ने, गराउने।
- ञ. स्थानीय स्तरमा आपतकालीन कार्य संचालन केन्द्रको स्थापना र संचालन गर्ने ।
- ट. विपद् परी हराएका, बिग्रेका वा नष्ट भएका कागजातको यकिन तथ्याङ्क अद्यावधिक गरी राख्न लगाउने।
- ठ. विपद् प्रभावित घर परिवारको पहिचान, स्तर निर्धारण तथा परिचयपत्र वितरण गर्ने, गराउने
- ड. विपद्को समयमा प्रयोग गर्न सकिने गरी वारुणयन्त्र लगायतका अन्य उपकरणहरू तयारी हालतमा राख्न लगाउने।
- ढ. विपद् व्यवस्थापन सम्बन्धी अन्य कार्य गर्ने, गराउने ।(कार्यकारी समिति, प्रदेश विपद्, व्यवस्थापन समिति तथा जिल्ला विपद् व्यवस्थापन समितिको निर्णय अनुसार)

**२.७.५ विपद् व्यवस्थापनसँग सम्बन्धित मुख्य नीति नियमावली र निर्देशिकाहरू**

- क. विपद् जोखिम व्यवस्थापन राष्ट्रिय रणनीति, २०६६
- ख. स्थानीय विपद् जोखिम व्यवस्थापन योजना तर्जुमा निर्देशिका, २०६८
- ग. उत्थानशील स्थानीय समुदायका लागि राष्ट्रिय रणनीति, २०७४
- घ. विपद् जोखिम न्यूनीकरण राष्ट्रिय रणनीतिक कार्ययोजना, २०१८-२०३०
- ङ. प्रकोप पीडित उद्धार र राहत सम्बन्धी मापदण्ड, २०७४ ( छैठौं संशोधन)
- च. राष्ट्रिय विपद् प्रतिकार्य कार्यढाँचा, २०७०(प्रथम संशोधन २०७५)
- छ. विपद् जोखिम न्यूनीकरण तथा व्यवस्थापन नियमावली, २०७६

थप जानकारीको लागि [www.drrportal.gov.np](http://www.drrportal.gov.np)



नेपाल सरकार  
गृह मन्त्रालय  
जिल्ला प्रशासन कार्यालय  
कास्की

*(Handwritten signature and initials)*

परिच्छेद ३



*(Handwritten signature)*

विपद् पूर्वतयारी तथा प्रतिकार्य योजना

३.१. सन्दर्भ सामग्री पुनरावलोकनको नतिजा :

कास्की जिल्लामा विभिन्न निकायहरूबाट विभिन्न समयमा विपद् सम्बन्धी अध्ययन, अनुसन्धान एवं योजना सम्बन्धी प्रतिवेदनहरू प्रकाशन भएका छन् । यस विपद् पूर्वतयारी तथा प्रतिकार्य योजना तर्जुमाका लागि विभिन्न सन्दर्भसामग्रीहरूको अध्ययन गरिएको छ । केही महत्वपूर्ण सामग्रीहरू र त्यसबाट प्राप्त गरिएका असल अभ्यासहरू तलको तालिकामा प्रस्तुत गरिएको छ ।

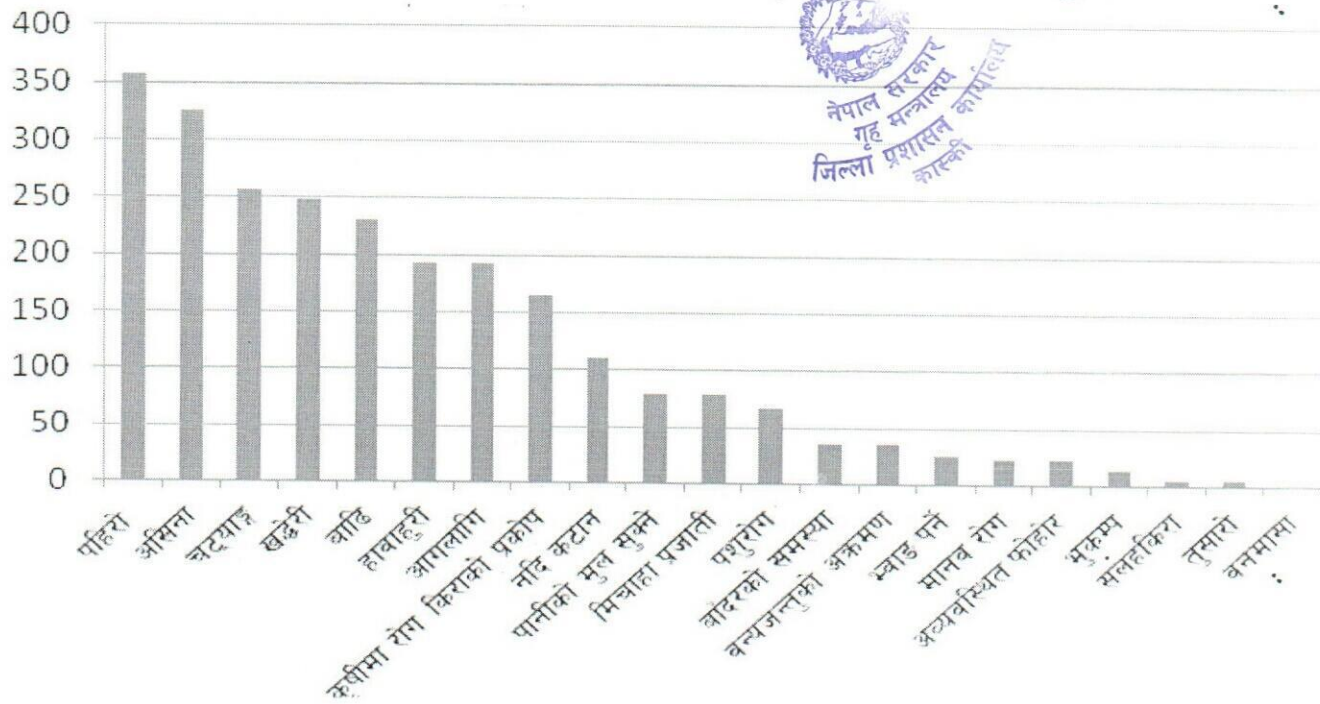
तालिका नं १ सन्दर्भ सामग्रीहरूको विवरण

क्र.सं.	प्रतिवेदन/प्रकाशनका नाम	सिकाइ/असल अभ्यासहरू
१.	विपद् पूर्वतयारी तथा प्रतिकार्य योजना, २०७६, २०७७, २०७८, २०७९	विपद् पूर्वतयारी तथा प्रतिकार्य योजनाको अभिमुखीकरण गरी सम्बन्धित स्टेकहोल्डरहरू सचेत भई थप क्षमता अभिवृद्धि गर्न लागेको ।
२.	विपद् पूर्वतयारी तथा प्रतिकार्य योजना, २०७१, २०७३ र २०७४	जिल्ला स्तरका विपद् जोखिम स्तरीकरण, विषयगत अभ्यासहरू सुरुवात हुन खोजेका र जिल्ला भित्र रहेका क्षमताहरू उल्लेख भएका ।
३.	विपद् पूर्वतयारी तथा प्रतिकार्य योजना, २०६८	समग्र जिल्लाको विपद् जोखिमका अवस्थाहरू बारे असल चित्रण ।
४.	नेपाल रेडक्रस सोसाइटीका वार्षिक प्रतिवेदनहरू	जिल्लामा भए गरेका विपद् प्रतिकार्यमा भएका प्रयासहरू उल्लेख भएका ।
५.	स्थानीय विपद् जोखिम व्यवस्थापन कार्य योजनाहरू	तत्कालीन स्थानीय निकायले गरेका प्रयास र सफलताका कथाहरू एवम् गाँउस्तरमा योजना निर्माण गर्ने प्रक्रिया स्थानीय समुदायका प्राथमिकताहरू बारे जानकारी भएका विपद्का स्थिति र स्थानीय स्तरबाट गर्न सक्ने सम्भावित उपायहरूका बारेमा जानकारी । जोखिमहरूको ऐतिहासिक विश्लेषण Trend Analysis गर्न सहब भएका ।
६.	विपद् जोखिम न्यूनीकरणका लागि राष्ट्रिय रणनीति, २०६६	राष्ट्रिय स्तरमा तयार भएको नीतिबारे पुनरावलोकन जानकारी र जिल्ला स्तरमा समायोजन गर्ने प्रक्रिया बारे स्पष्टता ।

३.२. प्रकोप तथा जोखिम विश्लेषण

यस कास्की जिल्लामा रहेका साविक ३२ गाविस मध्ये २७ वटा गाविस र साविक पोखरा उप-महानगरपालिकाको ७ वटा वडामा गरी जम्मा ३४ वटा जलवायु परिवर्तन सम्बन्धी स्थानीय अनुकूलन कार्ययोजना तयार भएको थियो । त्यसैगरी ४ वटा साविक गाविस र साविक पोखरा उप-महानगरपालिकाको २३ वटा वडाहरूमा स्थानीय विपद् जोखिम व्यवस्थापन योजना तयार भएको थियो । हाल ती गाविस एवम् वडाहरू नयाँ राज्यको पुनसंरचना अनुसार परिवर्तन भएको अवस्था छ । यसरी स्थानीय स्तरमा बनेका योजनाहरूका विश्लेषण गरी यस जिल्लाको जोखिमहरूको प्राथमिकीकरण गरिएको छ ।

चित्र नं १ जिल्लाको समग्र जोखिम प्रथमिकीकरण



श्रोत- LAPA/LDRMP बैठक छलफल

माथिको चित्रलाई विश्लेषण गर्दा यस जिल्लामा सबैभन्दा क्षती पहिरोले पुऱ्याएको देखिन्छ । त्यसपछिका महत्वपूर्ण जोखिमहरूमा असिना, चट्याङ्ग, खडेरी, बाढी, हावाहुरी, आगजनी रहेका छन् । जोखिमहरूको प्राथमिकीकरण मूलतः समुदायमा आधारित छलफल र विगतमा घटेका घटनाका प्रकृतिमा आधारित रही प्राथमिकीकरण गरिएको छ। यी जोखिमहरूबाट प्रभावित स्थानहरू तल तालिकामा दिइएको छः

कास्की जिल्लामा आजसम्म परेका विपद्हरूको इतिहासको लेखाजोखा स्थानीय पालिकाहरूमा बनेका योजनाहरूको विश्लेषणको आधारमा जोखिमहरूबाट प्रभावित महानगरपालिका तथा गाउँपालिकाका वडाहरू :

तालिकाहरू २

१. बाढि पहिरो

स्थानीय तह	अति उच्चजोखिमयुक्त वडाहरू	उच्च जोखिमयुक्त वडाहरू	मध्यम जोखिमयुक्त वडाहरू	प्रभावित हुन सक्ने घरपरिवार
पोखरा महानगरपालिका	१, २०, २६, २४, ३२, ३३, २३, २८, १८, २५	२, ३, ११, २७, २८, ३०, ३१, ३३	४, ५, १७, १९, २२	६१
अन्नपूर्ण गा.पा	१, २, ८, ९	४, ५, ६, ७, १०, ११		२८
माछापुच्छ्रे गा.पा	२, ७, ८, ९	५, १, ६,	३	२३
मादी गा.पा	१, २, ६, ७, ८, ९, १०, १२,	११, ३, ४, ५		३४
रुपा गा.पा	३, ४, ५, ६	१, २		२०

२. चट्याङ्ग

स्थानीय तह	अति उच्च जोखिमयुक्त वडाहरू	उच्च जोखिमयुक्त वडाहरू	मध्यम जोखिमयुक्त वडाहरू	प्रभावित हुन सक्ने घरपरिवार
पोखरा महानगरपालिका	२३, २१, ३१	२४, २०, २७, ३०, १३, १८	१२, १४, २६, २८, २९, ३३	२५
अन्नपूर्ण गा.पा	१		६, ९, ११	७
माछापुच्छ्रे गा.पा	४, ६	३, ५	७, ८	१४
मादी गा.पा	१, ३, ११, १२	६, ८		१८
रुपा गा.पा	५	६	४	७

३. आगजनी

स्थानीय तह	अति उच्च जोखिमयुक्त वडाहरू	उच्च जोखिमयुक्त वडाहरू	मध्यम जोखिमयुक्त वडाहरू	प्रभावित हुन सक्ने घरपरिवार
पोखरा महानगरपालिका		४, ६, ७, ८, १२, १५, २२, २७, ३०, ३३	१, ३, ९, ११, १३, १४, २१, २९, २६	२९
अन्नपूर्ण गा.पा		६	४	४
माछापुच्छ्रे गा.पा		५	३, ४	४
मादी गा.पा	८, ९, १०	१२		३
रुपा गा.पा		३, ५, ६	२	७

४. हावाहुरी

स्थानीय तह	अति उच्च जोखिमयुक्त वडाहरू	उच्च जोखिमयुक्त वडाहरू	मध्यम जोखिमयुक्त वडाहरू	प्रभावित हुन सक्ने घरपरिवार
पोखरा महानगरपालिका	२९, ३०	२३, ८, १०, १२, १५, २६, २७, ३१, ३३	२, ३, ४, ५, ९, ११, १४, १६, १९, २०	३६
अन्नपूर्ण गा.पा	-	२, ९	११	५
माछापुच्छ्रे गा.पा		४, ६, ७	१, ९, ३	९
मादी गा.पा	१२	२, ९, १०, ११	६, ५	१३
रुपा गा.पा			३, ५, ६	२

५. असिना

स्थानीय तह	अति उच्च जोखिमयुक्त वडाहरू	उच्च जोखिमयुक्त वडाहरू	मध्यम जोखिमयुक्त वडाहरू	प्रभावित हुन सक्ने घरपरिवार
पोखरा महानगरपालिका	२३, १०, ११, १९, २०, २५, ३१, ३३	२४, २०, २१, २७, ३०	१८, १२, १४, २६, २९	४७
अन्नपूर्ण गा.पा	७, १०	९	२, ४	१२
माछापुच्छ्रे गा.पा	१, ३, ६	२, ४, ८	७	१९
मादी गा.पा	१, २, ८, १०, १२	४	७, ६	२८
रुपा गा.पा	४, ६, ६		२	७



*[Handwritten signature]*

*(Handwritten signature)*

६. खडेरी

स्थानीय तह	अति उच्च जोखिमयुक्त	उच्च जोखिमयुक्त वडाहरु	मध्यम जोखिमयुक्त वडाहरु	प्रभावित हुन सक्ने घरपरिवार
पोखरा महानगरपालिका	१३, १९, २१, २५, २६, २९, ३०, ३१, ३३	४, ६, ७, ८, ११, १२, १५, २३, २४	१, ३, ९, ११, १३, १४, २०, ३२	६१
अन्नपूर्ण गा.पा	७, १०	९	२, ४	१२
माछापुच्छ्रे गा.पा	१, ३, ६	२, ४, ८	७	१९
मादी गा.पा	१, २, ८, १०, १२	४	७, ६	२८
रुपा गा.पा	४, ६, ६		२	७

७. रोग किराको प्रकोप

स्थानीय तह	अति उच्च जोखिमयुक्त वडाहरु	उच्च जोखिमयुक्त वडाहरु	मध्यम जोखिमयुक्त वडाहरु	प्रभावित हुन सक्ने घरपरिवार
पोखरा महानगरपालिका	१४, १९, २०, २२, २७, ३०	३१, ३३	८, १४, १७, २३, २६, २७, २९, ३०, ३२	३७
अन्नपूर्ण गा.पा	-	४, ५	१, २, ३	७
माछापुच्छ्रे गा.पा	३	८, ९	३, ४, ७	११
मादी गा.पा	-	१२	१२	३
रुपा गा.पा	१, २, ६	-	-	१२

८. नदी कटान

स्थानीय तह	अति उच्च जोखिमयुक्त वडाहरु	उच्च जोखिमयुक्त वडाहरु	मध्यम जोखिमयुक्त वडाहरु	प्रभावित हुन सक्ने घरपरिवार
पोखरा महानगरपालिका	-	२२, २३, २५	२१	७
अन्नपूर्ण गा.पा	४, ६	-	५, ७	१०
माछापुच्छ्रे गा.पा	२, ४, ५	-	-	१२
मादी गा.पा	-	१, ६, ७	४, ५, ९, १०, ११, १२	६
रुपा गा.पा	-	-	-	-

९. मिचाहा प्रजाती

स्थानीय तह	अति उच्च जोखिमयुक्त वडाहरु	उच्च जोखिमयुक्त वडाहरु	मध्यम जोखिमयुक्त वडाहरु	प्रभावित हुन सक्ने घरपरिवार
पोखरा महानगरपालिका	२२, २३	२१, २५, २६, २७	२९, ३०, ३१, ३२	२०
अन्नपूर्ण गा.पा	४, ५	-	-	८
माछापुच्छ्रे गा.पा	५, ८, ९	-	-	१२
मादी गा.पा	-	-	-	-
रुपा गा.पा	-	-	-	-

१०. पानीको मूल सुक्ने

स्थानीय तह	अति उच्च जोखिमयुक्त वडाहरू	उच्च जोखिमयुक्त वडाहरू	मध्यम जोखिमयुक्त वडाहरू	प्रभावित हुन सक्ने परिवार
पोखरा महानगरपालिका	१, १२, १६, १७, १३, २१, २९, ३०, ३३	१९, २२	२५, २६, २७, ३१	४४
अन्नपूर्ण गा.पा	४, ५	-	-	८
माछापुच्छ्रे गा.पा	-	२, ५	-	४
मादी गा.पा	-	२	-	-
रुपा गा.पा	-	-	५	१

११. पशु रोग

स्थानीय तह	अति उच्च जोखिमयुक्त	उच्च जोखिमयुक्त वडाहरू	मध्यम जोखिमयुक्त वडाहरू	प्रभावित हुन सक्ने घरपरिवार
पोखरा महानगरपालिका	३३	२१	११, २६, २९, ३०	१०
अन्नपूर्ण गा.पा	-	-	४	५
माछापुच्छ्रे गा.पा	-	५	७	७
मादी गा.पा	-	-	४, १०, १२	५
रुपा गा.पा	-	-	-	-

३.३. क्षमता विश्लेषण तथा खाडल पहिचान :

आवश्यकताको लेखाजोखा र खाडल पहिचानको सन्दर्भमा पनि क्षेत्रगत रुपमा नै जिल्लामा भएका श्रोतहरूको अवस्था आँकलन गर्ने, त्यसमा थप आवश्यक के हो भन्ने पत्ता लगाउने र बिगतका विपद् सम्बोधनका सन्दर्भमा देखिएका खाडलहरू समस्याहरू पहिचान गरी त्यसलाई आगामी विपद्को अवस्थामा सम्बोधन गर्न सकिने गरी तयारी अवस्थामा रहने गरी प्रतिकार्य योजना बनाउने काम भएको छ । सबै स्थानीय तहले विपद् जोखिम न्यूनिकरण तथा व्यवस्थापन ऐन, २०७४ लाई आत्मसात गरी तोकिएको जिम्मेवारी अनुसार कार्य गर्नुपर्ने छ । स्थानीय तहमा खाद्य तथा गैरखाद्य (खोज तथा उद्धारका) सामाग्रीहरूको व्यवस्थित भण्डारण गर्ने सबै स्थानीयतहले विपद् जोखिमको पहिचान गरी पूर्वतयारी तथा प्रतिकार्य योजना बनाई कार्यान्वयनमा ल्याउनुपर्ने । सबै स्थानीय तहले विपद् प्रभावितहरूलाई तत्काल अस्थायी आवासका लागि विपद् पूर्व नै खुल्ला तथा सुरक्षित स्थानको पहिचान गर्नुपर्ने । स्थानीय तहले विपद् व्यवस्थापनका लागि क्षमता अभिवृद्धिका गतिविधि संचालन गर्नुपर्ने । जस्तै: विपद् व्यवस्थापन, आधारभुत खोज तथा उद्धार, घरपरिवार समुदाय तथा विद्यालयको आपतकालिन योजना लगायतका तालिमको आयोजना गर्ने । सरकारको नयाँ संरचना अनुसार जिल्लामा भएका सबै क्षेत्रगत कार्यालयहरू स्थानीय तहमा रहने भएको हुँदा सबै स्थानीय तहले विषयगत अवधारण (Cluster Approach) अवलम्बन गरी सबै क्लष्टरलाई सक्रिय बनाउने । जसमा: खोज तथा उद्धार, सूचना सञ्चार तथा समन्वय, खाद्यान्न तथा राहत, शिक्षा, स्वास्थ्य, खानेपानी, सरसफाई, अस्थायी आवास, संरक्षण आदि आवश्यकताको आधारमा सक्रिय बनाउने । स्थानीय आपतकालीन कार्यसंचालन केन्द्रको स्थापना गरी प्रभावकारी रुपमा सञ्चालनमा ल्याउने ।



*[Handwritten signature]*

तालिका ४


कार्यहरु	पोखरा महानगरपालिका	अन्नपूर्ण गाउँपालिका	माछापुच्छ्रे गा.पा	मादी गा.पा	रुपा गा.पा
स्थानीय विपद् व्यवस्थापन समिति गठन	छ	छ	छ	छ	छ
विपद् पूर्वतयारी तथा प्रतिकार्य योजना निर्माण	छैन	छैन	छैन	छैन	छैन
खाद्य तथा गैरखाद्य सामग्री भण्डारण	छ	-	-	-	-
खुला तथा सुरक्षित क्षेत्र पहिचान	छ	-	-	-	-
आपतकालिन कार्यसञ्चालन केन्द्र स्थापना तथा सञ्चालन	छ	-	-	-	-
विषयगत क्षेत्र (Cluster) गठन	-	-	-	-	-
भवन सहिता कार्यन्वयन	छ	-	-	-	-
तालिम प्राप्त कार्यदलहरु	-	-	-	-	-
विपद् व्यवस्थापन सचेतना तालिम	छ	-	-	-	-
विपद् व्यवस्थापन कोष	छ	छ	छ	छ	छ

सबै स्थानीय तहले विपद् जोखिम व्यवस्थापन तथा न्यूनिकरण ऐन, २०७४ तथा स्थानीय सरकार सञ्चालन ऐन, २०७४ ले व्यवस्था गरे अनुरूपका कार्यहरु सञ्चालन गर्नु पर्ने देखिन्छ । विपद्को स्थानीय समुदाय नै प्रथम उद्धारक हो । तसर्थ विपद् पूर्वतयारी तथा प्रतिकार्य योजना बनाई नियमित अध्यावधिक गर्नुपर्ने, सबै स्थानीय तहमा खुला तथा सुरक्षित क्षेत्रहरु पहिचान गर्नुपर्ने, तालिम प्राप्त विपद् व्यवस्थापन कार्यदल गठन गर्नुपर्ने, विपद्को समयमा प्रयोग गर्न सकिने उद्धारका सामग्री तथा केही सामान्य औजारहरु स्टेचर, अग्नी नियन्त्रण लगायतका आधारभूत सामग्री भण्डारण गर्नुपर्ने देखिन्छ ।

३.४. निकायगत भूमिका तथा जिम्मेवारी

विपद् पूर्वतयारी तथा प्रतिकार्य योजनाको ध्येय विपद्बाट उत्पन्न हुन सक्ने मानवीय तथा भौतिक क्षतीहरुलाई सकेसम्म कम गर्नुको साथसाथै विपद्का घटना भैहालेमा विपद् प्रभावितलाई तत्काल उद्धार तथा राहत सहयोग उपलब्ध गराउनु हो । यस जिल्लामा विपद्को अवस्थामा हुन सक्ने मानवीय तथा भौतिक क्षतीलाई न्यूनिकरण गर्न तथा प्रतिकार्यलाई छिटो, छरितो, व्यवस्थित तथा जवाफदेही बनाउन मानवीय सहायताको क्षेत्रमा कार्यरत निकायहरुको पहिचान र पहुँच आँकलन र त्यस्तो महत्वपूर्ण समयमा कसरी सहयोग गर्न सकिन्छ भन्ने कुरा यकिन गर्न अति आवश्यक हुन्छ । त्यसैले, ती निकायहरुको जिल्लामा पहुँच तथा कार्यक्रमको प्रकृतिलाई देहाय बमोजिम उल्लेख गरिएको छ :

नेपाल सरकार  
गृह मन्त्रालय  
जिल्ला प्रशासन कार्यालय  
कास्की





तालिका नं. ५

नेपाल सरकार  
गृह मन्त्रालय  
जिल्ला प्रशासन कार्यालय

*(Handwritten signature)*

क्र.सं.	निकायको नाम	जिम्मेवार व्यक्ति	जिम्मेवारी
१.	जिल्ला प्रशासन कार्यालय, कास्की	प्रमुख जिल्ला अधिकारी	<ul style="list-style-type: none"> <li>विपद् जोखिम व्यवस्थापन ऐन, २०७४ ले गरेको व्यवस्था बमोजिम गठित जिल्ला विपद् व्यवस्थापनसमितिको सामान्य कार्य शर्तहरू :</li> <li>विपद् जोखिम व्यवस्थापन र उद्धारको कार्यमा स्थानीय विपद् व्यवस्थापन समितिहरू सँग समन्वय गर्ने वा समन्वय गर्न लगाउने.</li> <li>जिल्ला विपद् पूर्वतयारी तथा प्रतिकार्य योजना अद्यावधिक गरी प्रदेश विपद् व्यवस्थापन समिति, गृह मन्त्रालय मार्फत संघीय कार्यकारी समितिमा पेश गर्ने ।</li> <li>स्थानीय तहहरूमा रहेका स्थानीय विपदव्यस्थापन समितिबाट संचालित राहत तथा उद्धारको कार्यको अनुगमन गर्ने र संचालित कार्यमा आवश्यक सहयोग गर्ने</li> <li>समय-समयमा विपद् राहत उद्धार कार्यमा भैरहेको प्रगतिको बारेमा प्रदेश तथा केन्द्रीय विपद् व्यवस्थापन समितिलाई जानकारी दिने ।</li> <li>संघीय कार्यकारी समिति, गृह मन्त्रालय तथा प्रदेश विपद् व्यवस्थापन समितिबाट प्राप्त निर्देशनका आधारमा कार्य संचालन गर्ने ।</li> <li>बाह्य सहयोगका लागि सरकारी र गैरसरकारी निकायका बीच समन्वय बैठकको आयोजना गर्ने ।</li> <li>बाह्य सहयोगका लागि सरकारी निकाय, राष्ट्रसंघीय निकाय, राष्ट्रिय/अन्तर्राष्ट्रिय गैरसरकारी संस्था, लगायतका निकायहरू बीच प्रतिकार्यको समीक्षा गर्न बैठक संचालन गर्ने ।</li> <li>क्षतीको विवरण सङ्कलन गर्ने ।</li> <li>प्रारम्भिक द्रुत लेखाजोखा, बहु विषयगत प्रारम्भिक द्रुत लेखाजोखा , आवश्यकता अनुसार थप लेखा जोखा गर्ने निर्णय गर्ने र सङ्कलित तथ्याङ्क विश्लेषण र सम्प्रेषण गर्ने)</li> </ul>
२.	जिल्ला समन्वय समिति, कास्की	स्थानीय समन्वय अधिकारी	<ul style="list-style-type: none"> <li>समन्वयात्मक कार्यमा सहयोग गर्ने ।</li> <li>आवास तथा पुनःस्थापना कार्य गर्ने ।</li> <li>स्रोत (आर्थिक, भौतिक, मानवीय श्रोत) परिचालन तथा समन्वय गर्ने ।</li> </ul>
३.	स्थानीय तहहरू (स्थानीय विपद् व्यवस्थापन समिति न.पा/गा.पा)	प्रमुख/अध्यक्ष वा विपद् सम्पर्क व्यक्ति	<ul style="list-style-type: none"> <li>विपद् जोखिम व्यवस्थापन र उद्धारको कार्यमा सुरक्षा निकाय, वडा विपद् व्यवस्थापन समिति, सामुदायिक विपद् जोखिम व्यवस्थापन समितिसँग समन्वय गरी सोही अनुसार परिचालन गर्ने।</li> <li>जिल्ला विपद् व्यवस्थापन समिति, प्रदेश विपद् व्यवस्थापन समितिमा विपद् लेखाजोखाको प्रतिवेदन पेश गर्ने ।</li> <li>स्थानीय विपद् जोखिम व्यवस्थापन योजना अनुसारका विषयगत क्षेत्र र सहयोगी निकायहरू समन्वय गरी तत्काल उद्धार तथा राहत कार्यक्रम सञ्चालन गर्ने ।</li> <li>जिल्ला आपतकालिन कार्य सञ्चालन केन्द्र र प्रदेश स्तरीय आपतकालिन कार्यसञ्चालन केन्द्रमा विपद्का घटना र सोको प्रभाव बारे जानकारी गराउने ।</li> <li>विपद् लेखाजोखा मार्गदर्शनले तोकेको ढाँचामा फाराम छपाइ तयारी अवस्थामा राख्ने ।</li> <li>लेखाजोखाका लागि आवश्यक जनशक्ति तयारी अवस्थामा राख्ने ।</li> <li>तत्काल प्रारम्भिक द्रुत लेखाजोखा गर्न लगाउने ।</li> </ul>
४.	सुरक्षा निकाय (नेपाली सेना, सशस्त्र प्रहरी, सघिय प्रहरी, प्रदेश प्रहरी र नगर प्रहरी)	प्रमुख तथा प्रतिनिधि	<ul style="list-style-type: none"> <li>प्रमुख जिल्ला अधिकारीको मातहतमा रही खोज तथा उद्धार कार्यको नेतृत्व तथा उद्धारकार्य गर्ने ।</li> <li>विशेष सुरक्षा व्यवस्था मिलाउने ।</li> <li>विषयगत समितिमा रही सहयोग गर्ने ।</li> </ul>

५.	राजनैतिक दलहरू	दलका प्रमुखहरू	- समन्वय । - स्रोत संकलनमा सहयोग । - जनपरिचालन गर्ने
६.	नेपाल रेडक्रस सोसाइटी	सभापति	- खाद्य, गैर खाद्यसामग्री तथा अस्थायी आवास व्यवस्थापनमा सहयोग गर्ने। - आपत्कालीन आवास तथा बन्दोबस्ती (Logistic) व्यवस्थापनमा सहयोग गर्ने ।
७.	जिल्ला स्थित विषयगत सरकारी कार्यालय र स्थानीय तहमा रहेका विषयगत शाखाहरू	कार्यालय तथा शाखा प्रमुखहरू	- विषयगत समितीमा रहि क्षेत्रगत अगुवा भूमिका निर्वाह गर्ने। - सम्बन्धित कार्यालयको आपत्कालिन योजना निर्माण गर्ने।
८.	उद्योग वाणिज्य सङ्घ	अध्यक्ष	सुछ्खा तथा तयारी खाना जस्तै: चिउरा, भुजा, विस्कट आदि, खाद्यसामग्री संकलन वितरण र व्यवस्थापनमा सघाउने ।
९.	यातायात व्यवसायीहरू	अध्यक्ष	राहत तथा उद्धार कार्यका लागि यातायातका साधनहरू र जन शक्ति उपलब्ध गराउने
	सञ्चार माध्यम	नेपाल पत्रकार महासंघ, सञ्चार कर्मीहरू	सहि सूचना संकलन विप्लेण तथा सम्प्रेषण गर्ने ।
१०.	पेशागत व्यवसायी समितिहरू	अध्यक्ष	राहत, उद्धार तथा संरक्षण कार्यमा सहयोग ।
११.	गैर सरकारी संस्था महासंघ, राष्ट्रिय तथा अन्तराष्ट्रिय गैर सरकारी संस्था	प्रमुख तथा प्रतिनिधि	- मानवस्रोत परिचालन गर्ने - स्रोत संकलनमा सहयोग गर्ने - गै.स.स. बीच समन्वय गर्ने । - क्षमता विकास तथा सहजिकरण कार्य गर्ने ।
१२.	नेपाल पत्रकार महासंघ	सभापति	- सञ्चार माध्यमसँग समन्वय गरी परिचालन गर्ने । - सूचना सम्प्रेषण गर्ने ।

### ३.५. विषयगत क्षेत्रका अगुवा तथा सहयोगी संस्थाको विवरण

जिल्ला विपद् व्यवस्थापन समितिको मिति २०७६ बैशाख १२ गते को बैठकले कास्की जिल्लामा साविक कै १० वटा विषयगत क्षेत्रलाई निरन्तरता दिने र हाल राज्य पुर्नसंरचना अनुसार जिल्लामा रहेका विषयगत क्षेत्रका अगुवाई गर्ने अधिकांश सरकारी निकायहरू सम्बन्धित गाँउपालिका/ महानगरपालिकामा शाखा/महाशाखाको रूपमा रहेकाले गाँउपालिका नगरपालिको अगुवाइ मा विषयगत क्षेत्र परिचालन गर्ने निर्णय गरेका छ । विषयगत क्षेत्रगत रूपमा नेतृत्व प्रदान गर्ने जिल्लास्थित सम्बन्धित निकायहरू (Cluster Leads) सँग मिली मानवीय गतिविधि सञ्चालन गर्नका लागि निम्नलिखित क्षेत्रहरू (Cluster) गठन गरिएको छ । साथै ती क्षेत्रसँग सम्बन्धित सहयोगी निकायहरूको विवरण निम्नानुसार रहेको छ ।

नेपाल सरकार  
गृह मन्त्रालय  
जिल्ला प्रशासन कार्यालय  
कास्की

तालिका नं. ६



*(Handwritten signature)*

विषयगत क्षेत्रहरू	अगुवा संस्थाहरू	सदस्यहरू	सम्पर्क व्यक्ति	सम्पर्क नं
सूचना तथा समन्वय	जिल्ला प्रशासन कार्यालय (जिल्ला विपद् व्यवस्थापन समिति)	- नेपाली सेना - सशस्त्र प्रहरी बल, नेपाल - नेपाल प्रहरी (सघिय प्रहरी, प्रदेश प्रहरी, नगर प्रहरी ) - गाँउपालिका तथा नगरपालिका	- नेपाल टेलिकम - नेपाल पत्रकार महासंघ कास्की - राष्ट्रिय अनुसन्धान कार्यालय कास्की - जल तथा मौसम विज्ञान विभाग	शिव प्रसाद रिजाल ९८६६०३७६०९ daokaski@gmail.com
खोज तथा उद्धार	जिल्ला प्रशासन कार्यालय, गाँउपालिका, नगरपालिकाहरू	- नेपाली सेना - सशस्त्र प्रहरी बल, नेपाल - सघिय प्रहरी, प्रदेश प्रहरी र नगर प्रहरी	- राष्ट्रिय अनुसन्धान जिल्ला कार्यालय, कास्की - नेपाल रेडक्रस सोसाइटी	शिव प्रसाद रिजाल ९८६६०३७६०९ daokaski@gmail.com
आवास तथा गैर खाद्य सामग्री व्यवस्थापन	संघीय आयोजना कार्यान्वयन इकाई कास्की र नेपाल रेडक्रस सोसाइटी, कास्की शाखा	- स्थानीय तहहरू - उद्योग वाणिज्य संघ - हाईवयर एसोसियसन - लायन्स/रोटरी क्लवहरू - जिल्ला प्रशासन कार्यालय कास्की - डिभिजन वन कार्यालय - ट्रक व्यवसायी समिति	- निर्माण व्यवसायी संघ - गैर सरकारी संघ महासंघ - कम्युनिटी सपोर्ट ग्रुप नेपाल - असल छिमेकी नेपाल - सिद्धार्थ क्लव - जिल्ला समन्वय समिति, कास्की	डोलराज पाण्डे ९८६६०२६१२६ नारायण प्रसाद भण्डारी ९८४१२९६२६३ nrckaski@gmail.com
खाद्य कृषि तथा जिविकोपार्जन	स्थानीय तहका कृषि विकास विभाग/शाखाहरू	- जिल्ला समन्वय समिति - नेपाल खाद्य संस्थान - नेपाल रेडक्रस सोसाइटी - उद्योग वाणिज्य संघ - बहिनी एजुकेयर - गै.स.स महासंघ - कृषि सामग्री कम्पनी लिमिटेड - साल्ट ट्रेडिङ लि वर्ड - आमा मिलन केन्द्र	- दिदीबहिनी बचाउ कास्की - महिला सशक्तिकरण सरोकार संघ नेपाल - कोपिला नेपाल - नारी सेवा केन्द्र - बाल तथा महिला सशक्तिकरण समाज नेपाल - इवाच नेपाल - महिला सिप विकास संस्था	स्थानीय तहहरूका विभाग/शाखा प्रमुखहरू
सहयोग सामग्री तथा राहत वितरण	स्थानीय तहहरू	- जिल्ला प्रशासन कार्यालय, कास्की - नेपाल रेडक्रस सोसाइटी - वस व्यवसाय समिति - ट्रक व्यवसायी समिति	- जिल्ला समन्वय समिति, कास्की - उद्योग वाणिज्य संघ - गै.स.स महासंघ - लायन्स तथा रोटरी क्लवहरू - निर्माण व्य. समितिहरू हाईवयर एशोसियेशन	शिव प्रसाद रिजाल ९८६६०३७६०९ ९८६६०२४६०९ daokaski@gmail.com
खानेपानी तथा सरसफाई	खानेपानी तथा सरसफाई डिभिजन कार्यालय	- महानगरपालिका तथा गाँउपालिका (स्वास्थ्य शाखा) - गै.स.स महासंघ - नेपाल रेडक्रस सोसाइटी जिल्ला	- जल उत्पन्न प्रकोप नियन्त्रण कार्यालय - बाबा फाउण्डेसन - ब्रिटिस गोर्खा वेलफेयर - सामुदायिक वन उपभोक्त महासंघ - स्वास्थ्य कार्यालय, कास्की	९८६६०६३११०

*(Handwritten signature)*

		- शिक्षा समन्वय इकाई सेफ आवर हि. ट्रष्ट नेपाल			
स्वास्थ्य तथा पोषण	स्वास्थ्य कार्यालय कास्की	- महानगरपालिका तथा गाँउपालिका (स्वास्थ्य शाखा, स्वास्थ्य विभाग - पोखरा स्वास्थ्य विज्ञान प्रतिष्ठान - जिल्ला अस्पताल, - जिल्ला आयुर्वेद अस्पताल - निजी अस्पतालहरु	- नौलो घुम्ती - नेपाल आशा स्वास्थ्य सेवा - परिवार नियोजन संघ - औषधि व्यवसायी संघ - म्युनिटी सर्पोट ग्रुप - जि. व्याय एड्स रोग नियन्त्रण संघ		९८६६०४८३६० dphokaski@gmail.com
संरक्षण	स्थानीय तहका सामाजिक विकास विभाग/शाखाहरु	- नेपाल प्रहरी (सघिय प्रहरी, प्रदेश प्रहरी र नगर प्रहरी) - वृद्धाश्रमहरु - बालगृह संजाल - गै.स.स महासंघ - गण्डकी बहिरा संघ	- राष्ट्रिय अपाङ्ग महासंघ - ईन्सेक - कास्की नेत्रहिन संघ - सि.एस. जि - ज्येष्ठ नागरिक महासंघ - शक्ति समूह, पोखरा कार्यालय	स्थानीय तहहरु विभाग/शाखा प्रमुखहरु	
आपत्कालिन शिक्षा	शिक्षा विकास समन्वय इकाई, कास्की स्थानीय तहहरुका शिक्षा विभाग/शाखाहरु	- CTEVT - शिक्षक महासंघ - ने.रा.शि.सं - ने.शि.सं - अ.ने.शि.सं - शिक्षा विकास केन्द्र - जर्जजोन शिक्षा प्रतिष्ठान - चिल्ड्रेन नेपाल	- शिक्षा उपक्रम नेपाल - सिद्धार्थ क्लव - साथीनेपाल - गोनेसा - प्याब्सन, एन प्याब्सन - हिसान - सामुदायिक सिकाई केन्द्र - विद्यार्थी संगठनहरु - नौलो घुम्ती नेपाल - असल छिमेकी नेपाल	स्थानीय तहहरु विभाग/शाखा प्रमुखहरु	
पशु स्वास्थ्य	स्थानीय तहहरुका पशु विकास विभाग / शाखाहरु	- नेपाल भेटनरी एसोसियसन - हिमालयन एनिमल रेस्क्यु ट्रष्ट	- सामर्थ, सिप्रेड, - नेन्टा, नेभला कास्की - AHTCS पोखरा	स्थानीय तहहरु विभाग/शाखा प्रमुखहरु	

परिच्छेद-४

विपद्को प्रकृतिमा आधारित प्रतिकार्य योजना



*(Handwritten signature and official stamp)*

४.१. विषयगत क्षेत्र : आपतकालिन सूचना र खोज तथा उद्धारमा समन्वय

अगुवाई गर्ने निकाय: जिल्ला प्रशासन कार्यालय, कास्की

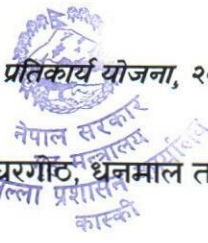
तालिका नं.७ विषयगत क्षेत्र आपतकालीन सूचना तथा समन्वयको अगुवा तथा सहयोगी संस्थाको सूची

क्र.सं	क्षेत्रगत साझेदारहरुको नाम	सम्पर्क व्यक्ति	टेलिफोन नं
१	जिल्ला प्रशासन कार्यालय ,कास्की	स.प्र.जि.अ.	९८६६०३७६०१
२	नेपाली सेना ,भगवती दल गण	प्रमुख सेनानी गणपति	९८६६०२२४६८
३	जिल्ला प्रहरी कार्यालय	प्रहरी उपरीक्षक	९८६६००६६६६
४	सशस्त्र प्रहरी बल नेपाल २४ नं हे .क्वा .कालिका कास्की	प्रहरी उपरीक्षक गणपति	९८६२२७२०४७
५	राष्ट्रिय अनुसन्धान जिल्ला कार्यालय ,कास्की	अनुसन्धान उप निर्देशक	९८६६०६६६०९
६	जिल्ला समन्वय समिति कास्की	सदस्य	९८६६०७७९३६
७	जल तथा मौसम विज्ञान विभाग ,हावापानी कार्यालय पोखरा	कार्यालय प्रमुख	९८६६०७९२९९
८	नेपाल टेलिकम	कार्यालय प्रमुख	९८६२०२८७७७
९	नेपाल पत्रकार महासंघ ,कास्की	अध्यक्ष	९८६६०३२२८८
१०	पोखरा महानगरपालिका	प्रमुख	९८६६००३०३६
११	मादी गाउँपालिका	प्रमुख	९८६६०७२६०९
१२	रुपा गाउँपालिका	प्रमुख	९८६६०८४००९
१३	माछापुच्छ्रे गाउँपालिका	प्रमुख	९८६६०९७३९९
१४	अन्नपूर्ण गाउँपालिका	प्रमुख	९८६६००९७००

४.१.१ मुख्य विपद्को किसिम: बाढीपहिरो, चट्याङ्ग, भूकम्प, खडेरी, आगजनी, हावाहुरी, नदिकटान तथा महामारी

विपद्को अनुमानित अवस्था:

- यस जिल्लामा हुने गरेका बाढीपहिरो चट्याङ्ग, भूकम्प, असिना, खडेरी आगजनी लगायत प्रकोपबाट हुने विपद्को जोखिमबाट सम्भाव्य प्रभावित ३०० परिवारका ९६०० जना हुन सक्नेछन्
- गाउँपालिकाहरुमा रहेका सञ्चार उपकरणहरु अवरुद्ध वा नष्ट भई सूचना आदानप्रदानमा समस्या आउन सक्छ ।
- सूचना तथा तथ्याङ्क सङ्कलनमा कठिनाई उत्पन्न हुन सक्छ ।
- बाढी तथा भूकम्पको कारण भौतिक पूर्वाधारहरु जस्तै भवन, पुल, कलभर्ट सडक, विद्युत प्रशासन लाइन क्षती हुनसक्छ ।



- आगलागी तथा जङ्गली जनावरका कारण भौतिक संरचना ध्वस्त, धनमाल तथा मानवीय क्षती हुनसक्छ ।
- सूचना तथा तथ्याङ्क सङ्कलनमा दक्ष जनशक्तिको अभाव हुनसक्छ ।
- महामारी जन्य सम्भाव्य रोगहरु देखा पर्न सक्छन ।
- कृषिवालीमा रोगजन्य तथा किट जन्य प्रकोप हुन सक्नेछ ।

ज्येष्ठ प्रमुख जिल्ला अधिकारी

#### ४.१.२ विषयगत उद्देश्य :

- सूचना संकलन एवं व्यवस्थापनका लागि स्थानीय तहहरुले विपद् लेखाजोखा मार्गदर्शन अनुसारको ढाँचा तथा सूचना संकलन एवं व्यवस्थापनका लागि जनशक्ति तयारी अवस्थामा राख्ने
- स्थानीय तह गा.पा/ न.पा.मा सूचना तथा सम्पर्क व्यक्ति तोक्ने
- विभिन्न किसिमका प्रकोपहरुका कारण हुन सक्ने विपद्को जोखिम सम्बन्धी पूर्व जानकारी सञ्चार माध्यम मार्फत दिने व्यवस्था मिलाउने ।
- विपद्को समयमा गठित सबै विषयगत क्षेत्रहरुको उपयुक्त परिचालन तथा समन्वय कायम गर्ने ।
- प्राप्त सूचनाहरु संकलन तथा विश्लेषण गरी जिल्ला आपतकालिन कार्यसञ्चालन केन्द्र र जिल्ला विपद् व्यवस्थापन समिति मार्फत सम्प्रेषण गर्ने ।

#### ४.१.३. रणनीति

- स्थानीय तहमा हुनसक्ने संभावित विपद्को सूचनाहरु, विषयगत क्षेत्रहरु, सुरक्षा निकाय, स्थानीय राजनीतिक दल, नेपाल रेडक्रस सोसाइटी, सञ्चार माध्यमहरु, स्थानीय समुदायसँग समन्वय गरी प्रभावित क्षेत्र तथा जिल्ला विपद् व्यवस्थापन समितिमा सूचना सम्प्रेषण गर्ने ।
- संभावित प्रकोप हुनसक्ने अवधिभर र विपद्को समयमा स्थानीय समाचार माध्यम (एफ.एम रेडियो, टि.भी, पत्रिका) मार्फत प्रसारण तथा प्रकाशन गर्ने ।
- विपद्को समयमा जिल्ला विपद् व्यवस्थापन समिति मार्फत सरकारी तथा गैरसरकारी संस्थाहरुलाई सक्रिय बनाउन भूमिका निर्वाह गर्ने

तालिका नं ८ विपद् अवस्थामा आधारित आपतकालिन प्रतिकार्य योजना:

विपद्को घटना पश्चातको अवधि	विपद्को अवस्थामा गरिने आपतकालिन कार्य	आपतकालिन अवस्था संबोधन गर्न गरिने पूर्वतयारी कार्य	कार्य संबोधन गर्न खाडलको पहिचान	मुख्य जिम्मेवार निकाय	अनुमानित लागत
०-२४ घण्टा	<ul style="list-style-type: none"> <li>तत्कालै गाउँपालिका तथा नगरपालिकाका सूचना अधिकारीहरुबाट सूचना लिने</li> <li>IRA गर्ने</li> <li>स्थानीय विपद् व्यवस्थापन समितिको समन्वयमा सुरक्षा निकाय परिचालन गर्ने</li> <li>सम्भाव्य प्रभावित समुदायहरुलाई सूचना एफ एम रेडियो र टेलिफोन मार्फत केन्द्रीय निकायमा सूचना प्रवाह गर्ने/गर्न लगाउने</li> <li>घाइतेहरुको उपचारको लागि आवश्यक समन्वय गर्ने</li> <li>उद्धार गरिएका व्यक्तिहरुको लागत तयार गर्ने</li> <li>प्रतिवेदन सम्बन्धित निकायमा पठाउने</li> </ul>	<ul style="list-style-type: none"> <li>स्थानीय तहमा रहेको सरोकारवाला निकायको सम्पर्क व्यक्तिको टेलिफोन नम्बर अद्यावधिक गर्ने</li> <li>प्रभावित हुने समुदायहरुलाई मेगाफोन र साईरन मार्फत जानकारी गराउने ।</li> <li>प्रत्येक समुदायमा सूचना बारे अपडेट गराई राख्ने ।</li> <li>प्रभावित समुदायमा पहुँच योग्य रेडियो , एफ.एम .सँग सम्पर्कमा रहि निरन्तर सूचना सम्प्रेषण गर्ने ।</li> <li>प्रभावित व्यक्तिहरुलाई उपचारको लागि शिविर व्यवस्थापन गर्ने ।</li> <li>उद्धार गरिएको व्यक्ति घाइते र विस्थापित हरुको लागत तयार गरी सम्बन्धित निकायमा पठाउने ।</li> </ul>	<ul style="list-style-type: none"> <li>स्थानीय तहको नयाँ संरचना</li> <li>बाटो कल्भर्टहरुमा क्षती हुन सक्ने</li> <li>प्राविधिक कारणले फोन सम्पर्कमा ढिलाई हुने ।</li> <li>अनुमान भन्दा बढी जोखिमको विपद् आउन सक्ने ।</li> <li>शिविर व्यवस्थापनका लागि उचित ठाँउ छनौटमा कठिनाई हुन सक्ने ।</li> <li>समन्वय र सहयोगमा ढिलो भएमा प्राथमिक उपचार शिविर सञ्चालनमा ढिलाई हुने ।</li> </ul>	<ul style="list-style-type: none"> <li>जिल्ला विपद् व्यवस्थापन समिति,</li> <li>स्थानीय विपद् व्यवस्थापन समिति,</li> <li>जिल्ला प्रहरी कार्यालय,</li> <li>नेपाल रेडक्रस सोसाइटी</li> <li>स्थानीय सञ्चार माध्यमहरु</li> </ul>	१ लाख
२४-४८ घण्टा	<ul style="list-style-type: none"> <li>विपद्बाट प्रभावितहरुको लागत तयार गर्ने</li> <li>अस्थायी शिविर व्यवस्थापन गर्ने</li> <li>मृत जनावर घरपालुवा चौपाया को दुर्गन्ध व्यवस्थापन गर्ने</li> <li>अस्थायी शिविर सुरक्षा व्यवस्थापन कार्य गर्ने</li> </ul>	<ul style="list-style-type: none"> <li>तयार गरिएको लागतका आधारमा राहत वितरणका लागि विषयगत क्षेत्र परिचालन गर्ने</li> <li>अस्थायी शिविरमा सुरक्षा व्यवस्था गर्न सुरक्षा निकायहरुलाई परिचालन गर्ने ।</li> </ul>	<ul style="list-style-type: none"> <li>पालिकाहरुले जनशक्ति तयार गर्नुपर्ने</li> </ul>	<ul style="list-style-type: none"> <li>जिल्ला प्रशासन कार्यालय ,</li> <li>स्थानीय विपद् व्यवस्थापन समिति, जि.स.स.,</li> <li>जिल्ला प्रहरी कार्यालय</li> </ul>	७ लाख

नेपाल सरकार  
गृह मन्त्रालय  
जिल्ला प्रशासन कार्यालय  
कास्की

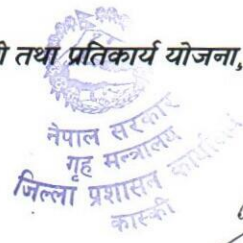
जिल्ला प्रमुख कार्यालय अधिकारी

४८-७२ घण्टा	<ul style="list-style-type: none"> <li>खोज तथा उद्धार कार्य निरन्तरता दिने</li> <li>दुर्गन्ध व्यवस्थापन गर्ने ।</li> <li>व्यक्तिगत क्षती भएको सम्पतिको विवरण संकलन गर्ने</li> <li>MIRA फाराम भर्ने</li> </ul>	<ul style="list-style-type: none"> <li>व्यक्तिको क्षती भएका विवरणलाई सम्प्रेषण गरी सम्बन्धित निकायमा पठाउने ।</li> <li>सुरक्षा निकायलाई विपद् सम्बन्धी क्षमता अभिवृद्धि तालिम दिने</li> </ul>	<ul style="list-style-type: none"> <li>समयमै व्यवस्थापन गर्न नसक्दा दुर्गन्ध फैलन सक्ने ।</li> <li>दक्ष जनशक्ति नभएर गलत तथ्याङ्क आउन सक्ने ।</li> </ul>	जिल्ला प्रशासन कार्यालय , स्थानीय विपद् व्यवस्थापन समिति ,सुरक्षा निकाय	२५ लाख
विपद्को घटना पश्चातको अवधि	विपद्को अवस्थामा गरिने आपतकालिन कार्य	आपतकालिन अवस्था संबोधन गर्न गरिने पूर्वतयारी कार्य	कार्य संबोधन गर्न खाडलको पहिचान	मुख्य जिम्मेवार निकाय	अनुमानित लागत
३-७ दिन ७२ घण्टा देखि ७ दिन	<ul style="list-style-type: none"> <li>उद्धार कार्यमा निरन्तरता प्रदान गर्ने</li> <li>शिविर व्यवस्थापनमा सहयोग गर्ने</li> <li>स्वास्थ्य शिविर सञ्चालन गर्ने</li> </ul>	<ul style="list-style-type: none"> <li>सुरक्षा निकायमा समन्वय गर्ने</li> <li>सामुदायिक भवन तथा सूरक्षित आश्रय स्थलको पहिचान गरी तयारी अवस्थामा राख्ने</li> <li>विषयगत क्षेत्रलाई तयारी अवस्थामा राख्ने</li> </ul>	<ul style="list-style-type: none"> <li>समन्वय र उद्धार कार्य हुन नसकेमा जनधनको क्षती हुन सक्ने</li> </ul>	स्थानीय विपद् व्यवस्थापन समिति ,सुरक्षा निकाय ,विषयगत क्षेत्र	
एक साता देखि १ महिनासम्म	<ul style="list-style-type: none"> <li>समन्वय र सुरक्षा व्यवस्थापन</li> <li>स्वास्थ्य शिविर सञ्चालन सहयोग</li> </ul>	<ul style="list-style-type: none"> <li>DDMC को बैठक बस्ने</li> <li>सुरक्षा समितिको बैठक बस्ने</li> <li>खाद्य विषयगत क्षेत्रलाई राहतका लागि परिचालन गर्ने</li> <li>उपचार कार्यालाई निरन्तरता दिने</li> </ul>	<ul style="list-style-type: none"> <li>समयमा खाद्य सामग्री उपलब्ध गराउन नसक्दा भोकमरी कुपोषण वृद्धि हुने</li> <li>महामारी फैलन सक्ने</li> </ul>	स्थानीय विपद् व्यवस्थापन समिति ,सुरक्षा निकाय ,समुदाय	

तालिका नं १ - कार्यान्वयन योजना सहितको प्राथमिकता प्राप्त पूर्वतयारी कार्य

क्र.सं.	प्राथमिकता प्राप्त पूर्वतयारी कार्यको सूचि	मुख्य जिम्मेवार निकाय	कार्यान्वयन गर्ने तरिका	समय सिमा.
१.	स्थानीय तहहरुको विपद् पूर्वतयारी तथा प्रतिकार्य योजना निर्माण गर्ने	स्थानीय तहहरु	संकटासन्नता तथा जोखिम नक्साङ्कन तथा क्षमता विश्लेषण	जेष्ठ भित्र
२.	महानगरपालिका तथा गाउँपालिकाहरुमा सूचना सम्पर्क व्यक्तिहरुलाई अभिमुखिकरण गर्ने तथा आवश्यक फोन नम्बरहरु उपलब्ध गराउने	स्थानीय तह	बैठक ,कार्यशाला	ज्येष्ठ भित्र
३.	स्थानीय तहहरुमा विषयगत क्षेत्रहरु तथा स्थानीय आपतकालिन कार्य सञ्चालन केन्द्रहरुको आपतकालिन सम्पर्क नं अद्यावधिक गर्ने	स्थानीय तह	बैठक ,कार्यशाला	निरन्तर
४	सञ्चारकर्मीहरुलाई www.hydrology.gov.np, www.drrportal.gov.np, flood forecast का बारे जानकारी गराउने	DEOC, जिल्ला प्रशासन कार्यालय , गाउँपालिका , नगरपालिका	नेपाल सरकार गृह मन्त्रालय जिल्ला प्रशासन कार्यालय बैठक कार्यशाला	ज्येष्ठ भित्र

*(Handwritten signature and official stamp)*  
ज्येष्ठ प्रमुख जिल्ला अधिकारी



नेपाल सरकार  
गृह मन्त्रालय  
जिल्ला प्रशासन कार्यालय  
कास्की

प्रमुख प्रमुख अधिकारी

#### ४.२. विषयगत क्षेत्र : आपतकालिन खोज तथा उद्धार

##### ४.२.१ मुख्य विपद्को किसिम :

बाढीपहिरो, चट्याङ्ग, भूकम्प, आगजनीबाट हुन सक्ने सम्भावित मानवीय असर):

- प्रभावित ३०० घरपरिवारका करिब १५०० जनालाई तत्काल उद्धार गर्नुपर्ने अवस्था हुन सक्नेछ ।
- बाढीपहिरोबाट भौतिक संरचनाहरू, घर, बाटो, पुल कलभर्ट आदि भत्किन सक्छ, यातायात अवरुद्ध हुनसक्ने ।
- मानिसहरू वेपत्ता हुने, पुरिने, बगाउने, नदी बीचमा फस्ने, घाइते हुने तथा मानवीय क्षती हुनसक्ने ।
- शहर उन्मुख वस्तीहरू भूकम्पिय जोखिममा पर्ने ।
- सूचना सम्पर्क बिच्छेद हुने र कायम गर्न कठिन हुने ।
- आवास तथा व्यक्तिगत सम्पत्ति अस्थायीरूपमा क्षती, बाल-बालिका, महिला, वृद्ध-वृद्धा तथा फरक क्षमता (अपाङ्ग) भएका मानिसहरू मुख्य रूपमा प्रभावित हुने ।
- विद्यालयमा कक्षा कोठा, प्रहरी चौकी र स्वास्थ्य केन्द्र जस्ता उपलब्ध सार्वजनिक संस्थाहरू माथि चाप पर्ने ।
- सामुदायिक संस्थागत ठाँउहरूमा अस्थायी आवासमा बसेको समयमा चोरी, लुटपाट, बलात्कार र मानव बेचबिखन जस्ता घटनाहरू हुन सक्ने ।

##### ४.२.२ विषयगत उद्देश्य :

- प्रभावितहरूको तत्काल जीवन बचाउनु ।
- सम्भावित मानवीय क्षती कम गर्नु ।
- सुरक्षित स्थानको खोजी गर्ने ।
- विपद्मा परेका समुदायलाई उद्धार गरी सुरक्षित आश्रय स्थलमा राख्ने ।
- विपद्को समयमा प्रभावित समुदाय तथा सुरक्षा पोष्टहरूमा खोज तथा उद्धारका लागि आवश्यक सामग्रीहरूको प्रबन्ध मिलाउने ।
- विपद्मा परेकाहरूलाई उद्धारका लागि खोजी गर्नु, विशेष गरी महिला, बालबालिका, जेष्ठ नागरिक, अपाङ्ग तथा असहायहरूलाई खोजी कार्यमा प्राथमिकता दिने ।
- विपद्मा कारणले जीवन जोखिममा परेका व्यक्तिहरूको प्राथमिकताअनुसार उद्धार गर्ने ।
- विपद्मा परेकालाई समयमै आधारभूत आवश्यकताका राहत सामग्री वितरण गर्ने ।


##### ४.२.३ मानवीय सहयोगका मापदण्ड :

- विपद्को लगत्तै उपकरण सहित खोजी तथा उद्धार (Search & Rescue) टोली खटाउने ।
- समन्वय बैठक र प्रतिवेदनका बारेमा जानकारी गराउने ।
- सुबिधाबाट एकदमै बञ्चित समूह/संकटासन्न अवस्थामा रहेका व्यक्ति लगायत सबैलाई गरिएको उद्धार र वितरण गरिएका सहयोग सम्बन्धी गतिविधिको अनुगमन ।
- अवस्था हेरी MIRA (Multicluster Initial Rapid Assessment) टिम खटाउने ।
- पहिलो हप्तामा परिस्थितिका बारेमा दैनिक र त्यस पछि हरेक दुई हप्ता पछि प्रतिवेदन पेश गर्ने।
- शिविर समन्वय तथा शिविर व्यवस्थापन (Camp Coordination & Camp Management) को अनुगमन तथा प्रतिवेदन तयार गर्ने (फाराम सहितको संयन्त्र)

- पहिलो हप्तामा हरेक दिन र प्रकोप भएको २४ घण्टा भित्र समाचार सञ्चार माध्यममा पठाउने ।
- नियन्त्रण तथा मानवीय सहयोग सम्बन्धी मापदण्ड कायम गर्ने सांस्कृतिक, सामाजिक तथा आर्थिक रुपमा स्वीकार गर्न सकिने सामग्री-दाता/ सहयोग उपलब्ध गराउने (निकायबाट प्रत्यक्ष वितरण होइन) ।
- स्थानीय विपद् उद्धार समितिलाई सक्रिय पार्ने (अनुगमन तथा मुल्याङ्कन र प्रतिवेदन) ।

तालिका नं १० खोज तथा उद्धार क्षेत्रको आपतकालिन पूर्वतयारी योजना

अवधि	विपद्को अवस्थामा गरिने आपतकालिन कार्य	आपतकालिन अवस्था संबोधन गर्न गरिने पूर्वतयारी कार्य	पूर्वतयारी कार्य सम्बोधन गर्न खाडलको पहिचान	मुख्य जिम्मेवार निकाय	पूर्वतयारी अनुमानित लागत
पहिलो दिन (०-२४ घण्टा)	<ul style="list-style-type: none"> <li>प्राप्त सूचनाको आधारमा समन्वय गरी संयुक्त टोली परिचालन गरी उद्धार तथा प्राथमिक उपचार गर्ने ।</li> <li>ठूला विपद्हरूको सामना गर्ने घटना आदेश प्रणाली Incident Command System लागु</li> <li>पीडित घाइतेहरूको सम्बन्धमा</li> <li>तत्काल घटना स्थलमै उपचारको व्यवस्था मिलाउने र शिकिस्त घाइतेलाई अस्पताल पठाउने</li> <li>एम्बुलेन्स सेवा, आपतकालीन प्राथमिक उपचार र घाइतेका लागि यातायातको व्यवस्था तत्काल मिलाउने</li> <li>आगो लागेको ठाउँमा आगो निभाउने तथा नियन्त्रण गर्ने</li> <li>सडक सम्पर्क न्यूनतम पुनःस्थापना गर्ने</li> <li>भिड व्यवस्थापन गरी स्थान खाली गर्ने</li> <li>पीडितहरूलाई नजिकको अस्थायी शिविरहरूमा पठाउने</li> </ul>	<ul style="list-style-type: none"> <li>विगतका विपद् सम्बन्धी घटनाको सूचना संकलन, सम्भावित विपद्को पहिचान एवं अनुगमन गर्ने र उद्धार गर्नु पर्ने स्थलको एकिन गर्ने, विपद् जोखिम बारे नक्साङ्कन गर्ने र समन्वयात्मक छलफल गर्ने</li> <li>खोजी तथा उद्धार एवं क्षतीको निर्धारण तथा आवश्यकतालाई लेखाजोखा गर्ने कार्यमा सरकारी, गैर/सरकारी संगठन, स्थानीय निकाय, निजी क्षेत्र तथा समुदायमा आधारित संगठनहरूको भूमिकालाई स्पष्ट गरिने छ</li> <li>सम्पर्क व्यक्तिलगायत खोजी तथा उद्धार आवश्यकताको निर्धारण सञ्चालन गर्ने जिम्मेवार निकायहरूको पहिचान गरी पहिचान गरिएका निकायहरूलाई औपचारिक रुपमा जिम्मेवार प्रदान गरिने छ ।</li> <li>खोजी तथा सहज उद्धारका लागि आवश्यक पर्ने ठूला उपकरण Heavy Equipment तथा औजारहरूको परिचालन तथा उपयोग निर्देशिकाहरूको विकास गरिने र विपद्को लागि आवश्यक पर्ने जनशक्तिलाई उच्च सतर्कता High Alert मा राख्ने ।</li> <li>जिल्ला र स्थानीय विपद् प्रतिकार्यका लागि खोज तथा उद्धार समूहको क्षमता विकास गर्ने र प्रत्येक विपद् प्रभावित</li> </ul>	<ul style="list-style-type: none"> <li>संयुक्त रुपमा नक्साङ्कनको अभाव रहेको, यसका लागि सबै निकायहरूलाई जिम्मेवार बनाउनु पर्ने</li> <li>तालिम प्राप्त कार्यदलको आवश्यकता छ</li> <li>Disaster Prone इलाकाको पहिचान गरी जोखिमको स्तर निर्धारण तथा Hazard Map बनाउनु पर्ने ।</li> <li>जिल्ला तहका तालिम प्राप्त खोज तथा उद्धार सदस्यहरूले स्थानीय तहमा खोज तथा उद्धारका लागि स्वयंसेवकको विकास</li> <li>जिल्लाहरूका लागि आवश्यक आपतकालीन सामग्रीहरू</li> <li>प्रत्येक स्थानीय तहको विपद् पूर्व तयारी तथा प्रतिकार्य योजना निर्माण</li> <li>बाढी /पहिरो</li> <li>OBM डुङ्गा १, रवर डुङ्गा १</li> <li>आगजनी</li> <li>फायर एक्सिडेंट्यूजर एबिसि १५, Fire Proof Suit(Jacket Trousers) ११ जोर</li> </ul>	जिल्ला प्रशासन कार्यालय, सुरक्षा निकाय, स्थानीय सरकार	४० लाख



*(Handwritten signature)*  
 जिल्ला प्रमुख जिल्ला अधिकारी

		<p>समुदायमा आवश्यकता अनुसार समुह गठन गरी क्षमता विकास गर्ने</p> <ul style="list-style-type: none"> <li>- सुरक्षा सम्बन्धि सबै निकायले खोज एवं उद्धारका लागि भण्डारण गरिएका सामग्रीहरुको अवस्थाको जाँच गर्ने, उद्धार सामग्रीको थप आवश्यकता अनुसार तयारी गर्ने</li> <li>- तिनवटै सुरक्षा निकायहरुमा जिल्ला तथा स्थानीय तहमा निर्दिष्ट स्टाफ र दमकल सहितको विपद् व्यवस्थापनका पूर्ण सामग्री सहितको एकाइ टोली तयारी अवस्थामा राख्ने ।</li> </ul>		
<p>दोश्रो दिन )२४-४२ घण्टा)</p>	<ul style="list-style-type: none"> <li>- पहिलो दिनको कार्य मूढय्यांकनको आधारमा थपघट गरी टोली परिचालन आवश्यकताको पहिचान गरी समन्वयात्मक उद्धार र विशिष्ट व्यक्तिहरुको सुरक्षार्थ टोली परिचालन निरन्तर</li> <li>- विषयगत क्षेत्रले घटनाको वस्तुगत विवरण तयार पार्ने</li> <li>- खोज तथा उद्धार र राहतका सामग्रीहरुका सम्बन्धमा यातायात तथा ढुवानी सुविधाको प्रबन्ध गर्न स्थानीय तहमा रहेका</li> <li>- स्वयंसेवकहरुको आवश्यकता अनुसार सहयोग लिइने</li> </ul>	<ul style="list-style-type: none"> <li>- प्रारम्भिक खोजी Search &amp; Rescue तथा उद्धार, बृहत् खोजी तथा उद्धारका टिमहरुमा परिचालनको तौरतरिका र सुरक्षाको व्यवस्था प्रभावकारी रुपमा गर्नका लागि विगतका सिकाइहरुलाई आत्मसात् गर्न अभिमुखिकरण गरिने छ ।</li> <li>- विपद्को समयमा प्रतिकार्यमा सहयोग उपलब्ध गराउने एकिकृत प्रणालीको विकास गर्ने । यस प्रणालीमा राष्ट्रिय, जिल्ला स्तरीय, महानगर/गाउँ तथा वडा तहमा क्रियाशिल निकायहरुमध्ये कार्य क्षेत्र अनुरूप हरेकको भूमिका तथा जिम्मेवारी प्रष्ट निर्धारण गर्ने र अन्तर निकाय समन्वयका लागि आवश्यक प्रतिवेदन दिने व्यवस्था मिलाएको हुने छ ।</li> <li>- आपतकालिन परिस्थितिमा सुरक्षा संयन्त्रले उपलब्ध गराउने प्रतिकार्य सहयोगमा नेपाली सेना, नेपाल प्रहरी, सशस्त्र प्रहरी बलको मानवीय तथा सस्थागत स्रोतहरु परिचालन गर्ने संयन्त्रको विकास गरिएको हुनेछ ।</li> <li>- प्राथमिक उपचार, सामान्य खोजी तथा उद्धारका Search &amp; Rescue आवश्यक उपकरणको भण्डारण गर्ने र समुदायहरुको क्षमता अभिवृद्धि गर्दै लैजाने व्यवस्था मिलाइएको हुनेछ ।</li> <li>- रेडक्रस, स्थानीय क्लब तथा उद्धारसँग सम्बन्धित अन्य संघ</li> </ul>	<ul style="list-style-type: none"> <li>- स्थानीय तहमा रहेका स्वयंसेवकको सूची जिल्लाको खोज तथा उद्धार विषयगत कार्यालयमा उपलब्ध नभएको</li> <li>- जिल्ला र स्थानीय तहमा रहेका खोज तथा उद्धार कार्यदल बिच उद्धारका लागि संयुक्त प्रयास र प्रभावकारी संयन्त्रको विकास नभएको</li> <li>- स्थानीय तहमा रहेका खोज तथा उद्धार कार्यदल र जिल्ला तहमा रहेका खोज तथा उद्धारका जिम्मेवार निकायमा निश्चित व्यक्तिहरुको नामावली र नियमित रुपमा एक आपसमा सिकाई अनुभव र भावी योजनाका बारेमा छलफल अनिवार्य गरी रेकर्ड राख्ने</li> </ul>	<p>५ लाख -</p>

		<p>संस्थाहरूलाई सामाजिक सेवाको क्षेत्रमा तत्काल परिचालन गर्ने व्यवस्था सुनिश्चित गरिएको हुनेछ ।</p> <p>- विपद् संभाव्य क्षेत्रहरूमा यातायात सेवा तथा सुविधाहरूलाई सुदृढ पारिनेछ ।</p> <p>- नेपाल सरकारले आवश्यक परेको बेलामा उपयोग गर्न सकिने भनी बैकल्पिक स्थानीय तहमा उद्धार सामग्रीको व्यवस्थापन तथा वितरणका लागि समुदायमा आधारित सङ्गठन ,गैर/सरकारी संस्था तथा अन्य सरोकारवालाको उपयोगका निम्ति संयन्त्रको विकास गरिएको हुनेछ ।</p>	<p>नेपाल सरकार गृह मन्त्रालय जिल्ला प्रशासन कार्यालय कास्की</p>	<p>जिल्ला प्रशासन कार्यालय</p>	
पहिलो हप्ता	उद्धार गरिएकाहरूको निरन्तर उपचार तथा पुर्नस्थापना स्थलमा पठाउने ।	<p>- घाइतेहरूको प्राथमिकताका आधारमा छिटो छरितो उपचारका लागि स्वास्थ्य संस्थाहरूसँग समन्वय गरी पर्नसक्ने संभावित विपद्लाई मध्यनजर गरी तयार गर्ने</p>	एम्बुलेन्सहरूलाई परिचालनमा समन्वयात्मक कठिनाई	जिल्ला प्रशासन कार्यालय , सुरक्षा निकाय	आवश्यक नभएको
पहिलो महिना	विपद् घटनाको खोज तथा उद्धार प्रयासको विश्लेषण सहित DDRC मा प्रतिवेदन पेश गर्ने	विषयगत क्षेत्रका सदस्यहरूलाई सूचना संकलन ,विश्लेषण र प्रतिवेदन तयारीका लागि तालिम र प्रतिवेदनका लागि जिम्मेवारी तोक्ने	विपद्को कारण MSR अवरुद्ध हुने सम्भावना रहने	जिल्ला प्रशासन कार्यालय र सुरक्षा निकाय	आवश्यक नभएको
दोश्रो महिना	विपद्को चेतावनी दिने केन्द्र तथा व्यवस्थापन गर्ने केन्द्रहरू ,आवश्यक ठानिएका तथा भत्किएका तथा महत्वपूर्ण लेखाजोखा गरी मर्मत तथा पुनःनिर्माण गर्नका लागि आवश्यक प्रकृया गर्ने	विपद्को चेतावनी दिने केन्द्र तथा व्यवस्थापन गर्ने केन्द्रहरूको विवरण अद्यावधिक राख्ने		जिल्ला प्रशासन कार्यालय र सुरक्षा निकाय	आवश्यक नभएको
तेश्रो महिना	जिल्ला विपद् पूर्वतयारी तथा प्रतिकार्य योजना समय सापेक्ष परिमार्जन गर्ने सूचना र समन्वय दिगो बनाउने	जिल्ला विपद् पूर्वतयारी तथा प्रतिकार्य योजना समय सापेक्ष परिमार्जन गर्नको निम्ति समन्वयकर्ता तोक्ने रेकर्ड प्रणाली चुस्त राख्ने		जिल्ला प्रशासन कार्यालय र सुरक्षा निकाय	आवश्यक नभएको

*(Handwritten signature)*  
जिल्ला प्रशासन कार्यालय  
कास्की

अधिकारी

४.३. विषयगत क्षेत्र - आपतकालिन आवास तथा गैर खाद्य

४.३.१ मुख्य विपद्को किसिम: बाढीपहिरो, आगजनी, चट्याङ्ग, हावाहुरी

४.३.२ विपद्को अनुमानित अवस्था:

जोखिममा पर्ने अनुमानित जनसंख्या : उच्च जोखिममा रहेका गाउँपालिका तथा महानगरपालिकाका वडाहरूमा उल्लेखित विपद्का कारण ५०० परिवारको लागि अस्थायी शिविरको व्यवस्थापन गर्नुपर्ने अवस्था आउन सक्ने आँकलन गरिएको छ ।

- व्यक्तिगत घरहरू, सार्वजनिक र सामुदायिक भवनहरू क्षती/नष्ट भएको हुनेछ ।
- विपद्ले विस्थापित भई खुल्ला स्थानमा बसोबास गर्नुपर्ने अवस्था सृजित हुनेछ ।
- यातायातमा अवरुद्ध भई आवतजावतमा कठिनाई हुन सक्नेछ ।
- सुरक्षित आश्रय स्थल तथा गैर खाद्य सामग्रीको अभाव हुनसक्नेछ ।
- अपाङ्गता, बालबालिका, विशेष परिस्थितिका महिला, जेष्ठनागरिकलाई दैनिक जीवन निर्वाहमा अप्ठ्यारो परिस्थिति सृजना हुनेछ ।
- विद्यालय, प्रहरी चौकी तथा स्वास्थ्य केन्द्रहरू, सार्वजनिक भवन, सामुदायिक आश्रयस्थल जस्ता सार्वजनिक संरचनाहरूमा विस्थापित मानिसहरूको बसोबासको लागि दवाव पर्ने ।

४.३.३ विषयगत उद्देश्यहरू :

- तत्काल गैर खाद्य सामग्री त्रिपाल कम्मल आदिको व्यवस्थापन गर्न ।
- सुरक्षित वासको लागि स्थान तथा आश्रयस्थल पहिचान गरी शिविरहरू र अस्थायी भौतिक संरचना निर्माण गर्ने ।
- विपद्का कारणले घरवार विहिन मानिसहरूका निम्ति स्थायी समाधानको खोजीका लागि प्रयत्न गर्ने

४.३.४ रणनीति :

- विपद्को समयमा भौतिक तथा मानवीय क्षती न्यूनीकरणका लागि तत्काल उपलब्ध स्थानीय श्रोत र साधनको उच्चतम प्रयोग गरी आकस्मिक शिविर व्यवस्थापन गर्न स्थानीय निकाय तथा सरोकारवालाहरूको समन्वयमा स्थानीय स्तरका स्वयंसेवकहरूलाई व्यवस्थापन र परिचालन गर्न ।
- विपद् प्रभावित व्यक्ति/परिवारहरूका लागि समयमा नै राहत प्रतिकार्य समूहको पहुँच सुनिश्चित गरी गैर खाद्य सामग्रीको उपलब्धता तथा सुरक्षित स्थलहरूमा अस्थायी आवासको व्यवस्था गरी विपद्को अवस्थाबाट जनजीवन सामान्य बनाउने
- विपद्बाट पूर्ण रूपमा प्रभावित हुनसक्ने पूर्वानुमान गरिएका परिवारलाई तत्काल अस्थायी आवासको व्यवस्था गर्ने र आवश्यकता एवं श्रोतको उपलब्धताको आधारमा गैरखाद्य सामग्री उपलब्ध गराउने ।



*(Handwritten signature)*  
 एक प्रमुख जिल्ला अधिकारी

४.३.५ मापदण्ड (स्फेयर अनुसार)

- एक व्यक्तिको लागि ३.५ वर्ग मिटर क्षेत्रफल हुनु पर्दछ । पानी नजम्ने भिरालोपन १ % देखि ६ % सम्म हुनुपर्ने ।
- प्रति परिवारका लागि न्यूनतम ४५ वर्ग मिटर भुँड क्षेत्र हुनु पर्नेछ ।
- प्रभावितहरुका लागि तयार गरिने बस्ती क्षेत्र वर्षायाममा आउने पानीको सतह भन्दा ३ मिटर उचाइमा हुनु पर्दछ ।
- छनौट गरिएको ठाँउमा स्वच्छ हावा तथा हावा वारपार गर्न सक्ने हुनु पर्दछ ।
- गर्मी ठाँउ तथा जाडो ठाँउका लागि स्वास्थ्यमा प्रतिकूल असर नपर्ने सामग्रीहरुको प्रयोग गरी आवासको व्यवस्था गरिनुपर्दछ ।
- बस्ती बसाउने ठाँउ सडक देखि ५ कि.मि. भन्दा टाढा हुनु हुदैन र प्रशस्त खाली ठाँउमा भएको हुनु पर्दछ ।

आवास निर्माणको खाका

क्याम्प डिजाइन

एकाई	१ परिवार	४ देखि ६ जना
↓		
क्लस्टर	१६ परिवार	८० जना
↓		
ब्लक	१६ क्लस्टरहरु	१२५० जना
↓		
सेक्टर	४ ब्लकहरु	५००० जना
↓		
क्याम्प	४ सेक्टरहरु	२०००० जना

घरायसी सामानका लागि

- १ वटा बिक्री भएको पकाउने भाँडो
- १ डेक्की
- १ चक्कु
- २ वटा डाडुपन्यू
- २ वटा पानी थाप्ने जार (भाडा) १ देखि २० लिटरसम्म
- एक व्यक्तिका लागि १ वटा गिलास, १ वटा खाने प्लेट


नेपाल सरकार  
जिल्ला प्रशासन कार्यालय  
कास्की  
अधिकारी

तालिका ११ एक अस्थायी सेल्टरको लागि अनुमानित न्यूनतम लागत

त्रिपाल	१ थान	रु ३६००।००
प्लास्टिक	२० मिटर	रु २०००।००
बाँस	८ वटा	रु २४००।००
डोरी	६० मिटर	रु ६७०।००
काँटी	३ के.जी.	रु ३३०।००
ब्याण्डीड वायर	१ के.जी.	रु २००।००
ढुवानी व्यवस्थापन		रु २६००।००
दक्ष मिस्त्री	३ जना	रु ४६००।००
जम्मा		रु १६,६००।००

तालिका नं १२ तोकिएको विपद् अवस्थामा आधारित आपतकालीन प्रतिकार्य योजना  
विषयगत क्षेत्र : आपतकालीन आवास तथा गैर खाद्य

घटना पश्चातको अवधि	विपद्को अवस्थामा गरिने आपतकालीन कार्य विपद्को प्रकृतिमा आधारित	आपतकालीन अवस्था संबोधन गर्न गरिने पूर्वतयारी कार्य	पूर्वतयारी कार्य सम्वोधन गर्न	मुख्य जिम्मेवार निकाय	अनुमानित लागत
पहिलो दिन २४-० (घण्टा)	क्षेत्रगत सदस्यहरूसँग सञ्चार तथा समन्वयात्मक बैठक प्रारम्भिक सूचना तथा तथ्याङ्क संकलन	विषयगत क्षेत्रगतका निकायहरूको सम्पर्क न अद्यावधिक गरिएको हुनेछ ।	IRA फाराम र जनशक्ति तयार गरिएको हुनुपर्ने	नेपाल रेडक्रस सोसाइटी जिल्ला शाखा र सम्बन्धित पालिका	
दोस्रो दिन ४८-२४ (घण्टा)	नेपाल रेडक्रस सोसाइटीको लेखाजोखा सम्बन्धी फारामको प्रयोग गरी द्रुत लेखाजोखा गर्ने IRA= Initial Rapid Assessment प्रारम्भिक द्रुत लेखाजोखा औजारका प्रतीकहरू उपलब्ध गराउने जनशक्ति, सामग्री र कोष व्यवस्थापन	३०० घरधुरीका लागि आवश्यक पर्ने लेखाजोखा सम्बन्धी फारामको व्यवस्था भएको हुनु पर्नेछ ।	सर्वेक्षण टोलीबाट प्रारम्भिक प्रतिवेदन तयार हुने	नेपाल रेडक्रस सोसाइटी जिल्ला शाखा र सम्बन्धित पालिका	१६ हजार
पहिलो हप्ता	विस्थापितको सङ्ख्या र जानकारी लिने । पहिचान भएकालाई अस्थायी आवासमा बसोबास गराउने आश्रय घर निर्माण गर्नका लागि दक्ष जनशक्ति परिचालन र स्फेयर Spherको मापदण्डको पालना गर्ने ।	जिल्लाका विभिन्न परिवारका लागि अस्थायी बसोबासका लागि सुरक्षित स्थान पहिचान र उपलब्धता भएको	त्रिपालहरू नेरेसो तथा स्थानीय सामुदायिक बनावट, ढलापला रुख, बाँस, निगालाको व्यवस्थापन गरी सेवा सुरु गर्ने	जिल्ला विपद् व्यवस्थापन समिति, स्थानीय तहहरू, रेडक्रस तथा क्षेत्रगत निकायहरू	६०० परिवारका लागि प्रति परिवार १६६०० का दरले पर्ने आवश्यक सामग्रीहरू



दोस्रो हप्ता	<ul style="list-style-type: none"> <li>प्रारम्भिक लेखाजोखाकाको प्रतिवेदन तयार पार्नका लागि आधार रेखा र तथ्याङ्कको समीक्षा गर्ने</li> <li>प्रभावित परिवारको अनुगमन गर्नका लागि प्रभावित गाउँपालिका तथा नगरपालिका सँग सम्बन्धित तथ्याङ्कको जानकारी माग गर्ने</li> <li>प्रभावित क्षेत्रमा विद्यमान सेवा उपलब्ध गराउने संस्थाहरुको समीक्षा गर्ने</li> <li>आश्रय घर निर्माण सामग्री व्यवस्थापन र समन्वय गर्ने</li> </ul>	<ul style="list-style-type: none"> <li>स्थानीय स्तरमा क्षमता विकासका लागि कार्य भएको प्रतिवेदन तथा सर्वेक्षण, तथ्याङ्क सम्बन्धित तालिमहरु सञ्चालन भएका सहभागितात्मक तरिका सूचना तथ्याङ्कको प्रमाणीकरण</li> </ul>	<ul style="list-style-type: none"> <li>वडा सचिवहरुलाई सर्वेक्षण तथा प्रतिवेदन सम्बन्धी तालिम तथा अभिमुखिकरण कार्यक्रम सञ्चालन गर्नु पर्ने</li> </ul>	<ul style="list-style-type: none"> <li>जिल्ला विपद् व्यवस्थापन समिति, स्थानीय तह, रेडक्रस तथा क्षेत्रगत निकायहरु</li> </ul>	३लाख ५.
पहिलो महिना	<ul style="list-style-type: none"> <li>आवश्यकता अनुसार ओछ्याउने, ओड्ने, लगाउने कपडा तथा खाना पकाउने, दाने भाँडाकुँडा विना भेदभाव वितरण गर्ने गैर खाद्य सामग्री ) (वितरण</li> <li>आश्रय स्थल निर्माण</li> <li>ढुवानीको व्यवस्था</li> </ul>	३०० सेट गैर खाद्य सामग्री भण्डारण	रेडक्रस, सहरी भवन डिभिजन कार्यालयको अगुवाइमा	सहरी विकास तथा भवन डिभिजन कार्यालय, जिल्ला विपद् व्यवस्थापन समिति, स्थानीय तह, रेडक्रस तथा क्षेत्रगत निकाय	४७ लाख
दोस्रो महिना	<ul style="list-style-type: none"> <li>आवास तथा गैर खाद्य, क्षेत्रगत निकाय लगायत सरोकार निकायबिच छलफल गरी सहभागितामूलक अनुगमन तथा मूल्याङ्कन समिति गठन भएको ।</li> <li>आवास राहत कार्यको व्यवस्थापन भएको हुने ।</li> </ul>	निरन्तर सञ्चालन		जिल्ला विपद् व्यवस्थापन समिति, स्थानीय तह, रेडक्रस सोसाइटी अन्तर्गतका उपशाखा र स्थानीय निकायहरु	२८ हजार
सो भन्दा बढी	<ul style="list-style-type: none"> <li>शिविर व्यवस्थापन समिति गठन गरी अन्य पुर्नलाभका काम गर्ने ।</li> <li>विभिन्न दातृ निकाय स्थानीय संघसंस्था र सरकारी निकायसँग समन्वय गरी स्रोत जुटाउने ।</li> </ul>	केही हद सम्म सामग्री मौज्दात रहेको	पुर्नलाभ कार्यक्रमका लागि बजेट तथा सामग्रीको अभाव	जिल्ला विपद् व्यवस्थापन समिति, जि.स.स., स्थानीय तह तथा क्षेत्रगत निकायहरु	*

\* जिल्ला विपद् व्यवस्थापन समिति मार्फत केन्द्रसँग माग गर्ने र स्रोत जुटाउन पहल गर्ने

कुनै पनि विपद् (आगजनी, भू-कम्प, बाढी, पहिरो, हावाहुरी) पश्चात मानिसहरु विस्थापित हुन सक्ने जिल्ला सदरमुकाम तथा वडाहरुमा सुरक्षित खुल्ला स्थान पहिचान गरिनु पर्दछ । त्यस्ता स्थलहरुको सूची प्रत्येक वडाहरुले पहिचान गरी जिल्ला विपद् व्यवस्थापन समितिलाई जानकारी गराउनु पर्दछ । त्यस्ता स्थलहरुको न्यूनतम भौतिक पूर्वाधार (खाने पानी तथा बाटो) का लागि स्थानीय तहको रणनीतिक ढंगले विपद् पूर्वतयारीको रुपमा कार्य अघि बढाउनु पर्दछ ।

तालिका नं १३ : आपतकालीन आवास तथा गैर खाद्यको योजना सहितको प्राथमिकता प्राप्त पूर्वतयारी कार्य

क्र.सं.	प्राथमिकता प्राप्त पूर्वतयारी कार्यको सूचि	मुख्य जिम्मेवार निकाय	कार्यान्वयन गर्ने तरिका	समय सिमा कार्य ) (तालिका
१.	साझेदार संस्थाहरूसँग भएको राहत सामग्रीहरूको परिमाण तयार गर्ने नगद र जिन्सी	जिल्ला स्थानीय विपद् व्यवस्थापन समिति र नेपाल रेडक्रस सोसाइटी	बैठक तथा छलफल	मनसूनपूर्व
२.	गाउँपालिकाहरूले ५० घरपरिवार लाई पुग्ने र महानगरले १०० घरपरिवारलाई पुग्ने गैह्र खाद्य सामग्रीहरू व्यवस्था गरी राख्ने । नेपाल रेडक्रस सोसाइटिले १०० घरपरिवारलाई राख्ने	जिल्ला स्थानीय विपद् व्यवस्थापन समिति र नेपाल रेडक्रस सोसाइटी	गोदाम व्यवस्थापन सम्बन्धी तालिम	मनसूनपूर्व
३.	राहत सामग्रीहरू वितरण प्रकृया एकद्वार प्रणाली मार्फत गर्न सहमति जुटाई राख्ने ।	जिल्ला स्थानीय विपद् व्यवस्थापन समिति	बैठक तथा छलफल	मनसूनपूर्व
४.	गैह्र खाद्य सामग्री उपलब्ध गराउन सक्ने विक्रेताहरू पहिचान गरी उनीहरूसँग आपतकालिन अवस्थामा सामान उपलब्ध गराउने सम्झौता गर्ने	नेपाल रेडक्रस र जिल्ला प्रशासन कार्यालय	बजार सर्वेक्षण र लिखित सम्झौता	मनसूनपूर्व
५.	गैर खाद्य सामग्रीको वितरणको प्रक्रिया तयार गर्ने	नेपाल रेडक्रस र जिल्ला प्रशासन कार्यालय	छलफल	मनसूनपूर्व
६.	शिविर व्यवस्थापनको लागि आवश्यक ठाउँहरू पहिचान गरी राख्ने	शहरी विकास डिभिजन कार्यालय, स्थानीय तहका प्राविधिक शाखा	समुदायमा छलफल	मनसूनपूर्व

४.४. विषयगत क्षेत्र : खाद्य कृषि तथा जीविकोपार्जन

अगुवाई गर्ने निकाय : स्थानीय तह अन्तरगतका कृषि विकास विभाग/शाखाहरू

मुख्य विपद्को किसिम: बाढीपहिरो, असिना, भूकम्प, खडेरी, आगजनी, बन्धजन्तुबाट बाली नोकसानो, रोग किरा संक्रमण

नेतृत्व प्रदान गर्ने निकाय (Cluster Leads): महानगरपालिका र गाउँपालिकाहरूका कृषि विकास शाखाहरू/महाशाखाहरू

४.४.१ विपद्को अनुमानित अवस्था:

- तत्कालै आवश्यक सुर्ख्खा खानाको अभाव ।
- भण्डारण गरिएको खाद्यान्न नष्ट भएको अवस्था ।
- खाद्यान्नको अभाव, खाद्यान्नको पहुँचमा बाधा ।
- पारिवारिक स्तरमा खान पकाउने ईन्धन तथा पानीको अभाव ।
- बीउ विजन नष्ट हुनु ।





*(Handwritten signature and stamp)*  
न.पा. त.पा. अधिकारी

#### ४.४.२ विषयगत उद्देश्यः

- प्रभावित व्यक्तिहरूका लागि समयमा नै सुख्खा खाना, खाद्यान्न तथा खाद्यान्न पहुँचको सुनिश्चितता गर्ने ।
- दैनिक जीवनयापनको आवश्यक सामग्रीहरू(खाद्य सरसामानहरू)को व्यवस्थापन गर्ने ।
- पहिचान भएका राहत तथा उद्धार सामग्रीको संकलन, भण्डारण र वितरण गर्ने ।
- भण्डारण क्षेत्रको पहिचान र सुनिश्चितता गर्ने ।
- प्रभावितहरूको जीवनलाई सरल बनाउनमा सहयोग गर्ने ।

#### ४.४.३ विषयगत रणनीतिः

- स्थानीय तह (जिल्ला समन्वय समिति, न.पा. तथा गा.पा.) मा आपत्कालिन कोष स्थापनाका लागि पहल गर्ने ।
- खाद्य सामग्री आपूर्तिका लागि गैसस, सामाजिक संघसंस्थाहरूको सहभागिता तथा सहकार्य
- खाद्य सामग्री आपूर्तिका लागि स्थानीय उद्योग बाणिज्य संघहरूबाट, स्थानीय व्यापारी तथा व्यवसायीहरूलाई खाद्य सामग्री सञ्चितिका लागि अनुरोध गर्ने ।
- खाद्य संस्थानमा पूर्वतयारी स्वरूप चामल, पीठो लगायतका आवश्यक खाद्यन्न सामग्री मौज्जात राख्ने ।
- साल्ट ट्रेडिङलाई चिनी र नुन मौज्जात राख्न अनुरोध गर्ने ।
- दुवानीको लागि स्थानीय निकायहरूले समन्वय गर्ने ।
- विभिन्न संघ संस्थामा रहेको मौज्जात खाद्यान्नको विवरण राख्ने ।

#### ४.४.४ मानवीय सहयोगको मापदण्डः

प्रभावित व्यक्तिहरूको पहुँच निम्न वस्तुमा हुनेछ :

- स्फेयर मापदण्ड अनुसार प्रतिव्यक्ति प्रतिदिन न्यूनतम २१०० किलोक्यालोरी खाद्यान्न उपलब्ध गराउन प्रयास गर्ने ।
- प्रभावित मानिसहरूका लागि हाल विद्यमान तथा उपलब्ध भएका र पहुँच योग्य खाद्य पदार्थमा अन्य थप एक अथवा दुई खाद्य पदार्थहरू पूरक रासनको रूपमा उपलब्ध गराउने,
- निश्चित समूहका व्यक्तिहरू (स-साना बालबच्चा, एचआईभी एड्स संक्रमित व्यक्ति, कुपोषित व्यक्तिहरू आदि)को आवश्यकतालाई पूरा गर्नका लागि सामान्य रासनका अतिरिक्त परिपूरक रासनको व्यवस्था गर्ने ।

#### क. मापदण्ड बमोजिमको खाद्य किट (Kit) सिफारिश :

- चामल : प्रतिदिन प्रतिव्यक्ति ४१० ग्राम (स्फेयर मापदण्ड अनुसार)  
दाल : प्रतिदिन प्रतिव्यक्ति ६० ग्राम (स्फेयर मापदण्ड अनुसार)  
वनस्पति तेल : प्रतिदिन प्रतिव्यक्ति ३० मि.लि. (स्फेयर मापदण्ड अनुसार)  
नुन : प्रतिदिन प्रतिव्यक्ति ५ ग्राम (स्फेयर मापदण्ड अनुसार)  
तरकारी : उपलब्धताको आधारमा

स्थानीय परिस्थिति बमोजिम खाद्यान्न वितरणको मात्रा निर्धारित गरिनेछ । तर पनि शुरुमा घरायसी स्तरमा वितरण गरिने र अन्तिम लेखाजोखाबाट प्राप्त तथ्याङ्कको आधार तथा व्यक्ति र परिवार संख्याका मापदण्ड बनाई वितरण गरिनेछ ।



तालिका नं : १४ विपद्को समयमा गरिने क्रियाकलाप

समयावधि	विपद्को अवस्थामा गरिने आपतकालिन कार्य	आपतकालिन अवस्था संबोधन गर्न गरिने पूर्वतयारी कार्य	पूर्वतयारी कार्य संबोधन गर्न	मुख्य जिम्मेवार निकाय	अनुमानित लागत
० देखि २४ घण्टा भित्र	<ul style="list-style-type: none"> <li>विपद्मा परेका घरधुरी तथा जनसंख्या पहिचान र प्रारम्भिक सूचना तथ्यांक / संकलन तथा अध्यावधिक गर्ने (निरन्तर)</li> <li>प्रारम्भिक द्रुत सर्वेक्षण सम्पन्न गर्ने ।</li> <li>सूचना संकलन गर्ने अन्य निकाय तथा समितिसँग समन्वय गर्ने</li> </ul>	<ul style="list-style-type: none"> <li>विषयगत क्षेत्रको बैठक</li> <li>सम्बन्धित नियकायसँग सम्पर्क समन्वय</li> <li>सुख्खा खाना वितरण</li> <li>पकाएर खाने खाद्यान्न सामग्रीहरुको प्याकेजिंग तथा वितरण</li> </ul>	<ul style="list-style-type: none"> <li>राहत सामग्रीको आंकलन</li> <li>सामग्री ढुवानी</li> </ul>	<ul style="list-style-type: none"> <li>सम्बन्धित स्थानीय तहका कृषि शाखाहरु., जिल्ला विपद् व्यवस्थापन समिति, स्थानीय विपद् व्यवस्थापन समिति, उद्योग बाणिज्य संघ, नेपाल रेडक्रस, गैससहरु</li> </ul>	
२४ देखि ४८ घण्टा भित्र	<ul style="list-style-type: none"> <li>तथ्यांक संकलन तथा अध्यावधिक गर्ने ।</li> <li>सूचना संकलन गर्ने ।</li> <li>अन्य निकाय तथा समितिसँग समन्वय गर्ने</li> </ul>	<ul style="list-style-type: none"> <li>पकाएर खाने खाद्यान्न सामग्रीहरुको प्याकेजिंग तथा वितरण कार्यलाई निरन्तरता दिने</li> <li>खाद्यान्न लगाएतका सामग्रीहरु संकलन गरी राख्ने</li> </ul>	<ul style="list-style-type: none"> <li>खाद्यान्न सामग्रीहरुको उपलब्धता</li> <li>सामग्री ढुवानी व्यवस्था</li> </ul>	<ul style="list-style-type: none"> <li>उद्योग बाणिज्य संघ, यातायात ब्यावसायी संघ,स्थानीय तहका कृषि शाखाहरु, खाद्य संस्थान, गैससहरु</li> </ul>	
४८ देखि ७२ घण्टाभित्र	<ul style="list-style-type: none"> <li>तथ्यांक संकलन तथा अध्यावधिक गर्ने</li> <li>सूचना संकलन गर्ने</li> <li>अन्य निकाय तथा समितिसँग समन्वय गर्ने</li> </ul>	<ul style="list-style-type: none"> <li>पकाएर खाने खाद्यान्न सामग्रीहरुको प्याकेजिंग तथा वितरण कार्यलाई निरन्तरता दिने</li> <li>खाद्यान्न लगाएतका सामग्रीहरु संकलन गरी राख्ने</li> </ul>	<ul style="list-style-type: none"> <li>खाद्यान्न सामग्रीको उपलब्धता</li> </ul>	<ul style="list-style-type: none"> <li>उद्योग बाणिज्य संघ, यातायात ब्यावसायीहरु,स्थानीयतहका कृषि शाखाहरु, खाद्य संस्थान,गैससहरु</li> </ul>	
७२ घण्टा देखि ७ दिन भित्र	<ul style="list-style-type: none"> <li>तथ्यांक संकलन तथा अध्यावधिक गर्ने</li> <li>सूचना संकलन गर्ने</li> <li>अन्य निकाय तथा समितिसँग समन्वय गर्ने</li> </ul>	<ul style="list-style-type: none"> <li>पकाएर खाने खाद्यान्न सामग्रीहरुको प्याकेजिंग तथा वितरण कार्यलाई निरन्तरता दिने</li> <li>खाद्यान्न लगाएतका सामग्रीहरु संकलन गरी राख्ने</li> </ul>	<ul style="list-style-type: none"> <li>खाद्यान्न सामग्रीको उपलब्धता</li> </ul>	<ul style="list-style-type: none"> <li>उद्योग बाणिज्य संघ, यातायात ब्यावसायी संघ,स्थानीयतहका कृषि शाखाहरु , खाद्य संस्थान, गैससहरु</li> </ul>	
७ दिन देखि २ साता भित्र	<ul style="list-style-type: none"> <li>तथ्यांक संकलन तथा अध्यावधिक गर्ने</li> <li>सूचना संकलन गर्ने</li> </ul>	<ul style="list-style-type: none"> <li>पकाएर खाने खाद्यान्न सामग्रीहरुको प्याकेजिंग तथा वितरण कार्यलाई निरन्तरता दिने</li> </ul>	<ul style="list-style-type: none"> <li>खाद्यान्न सामग्रीको उपलब्धता</li> </ul>	<ul style="list-style-type: none"> <li>उद्योग बाणिज्य संघ, यातायात ब्यावसायी संघ,स्थानीयतहका कृषि शाखाहरु, खाद्य संस्थान, गैससहरु</li> </ul>	

	अन्य निकाय तथा समितिसँग समन्वय गर्ने	खाद्यान्न लगाएतका सामग्रीहरु संकलन गरी राख्ने		नेपाल सरकार गृह मन्त्रालय जिल्ला प्रशासन कार्यालय कास्की	
२ साता देखि १ महिना भित्र	कृषि क्षेत्रमा परेको असरको बारेमा लेखाजोखा गर्ने, तथ्यांक तयार गरी प्रतिवेदन तयार गर्ने	पकाएर खाने खाद्यान्न सामग्रीहरुको प्याकेजिंग तथा वितरण कार्यलाई निरन्तरता दिने पुनस्थापनका लागि पहल गर्ने	बीउ लगाएत अन्य कृषि उत्पादन तथा जीविकोपार्जनको लागि राहत कार्यक्रम सञ्चालनका लागि योजना तयारी बजेट माग तथा सञ्चालन	उद्योग बाणिज्य संघ, स्थानीयतहका शाखाहरु, खाद्य संस्थान, गैससहरु, सम्बन्धित विभाग तथा मन्त्रालय	

तालिका नं १५ : खाद्य कृषि तथा जीविकोपार्जनको पूर्वतयारी कार्य

प्राथमिकता प्राप्त कार्य	जिम्मेवार निकाय	समय
नगद, कोषको व्यवस्था, स्थानीय तहले गर्ने	गाउँपालिका / नगरपालिका / नेपाल रेडक्रस सोसाइटी	निरन्तर
स्थानीय त	स्थानीय तह	
सहयोगी निकाय पहिचान गर्ने	स्थानीय तह	

४.५. विषयगत क्षेत्र : सहयोग सामग्री तथा राहत वितरण

अगुवाई गर्ने संस्था : जिल्ला प्रशासन कार्यालय

मुख्य विपद्को किसिम : बाढीपहिरो, भू-कम्प, हावाहुरी र आगजनी, असिना आदि ।

तालिका नं १६ विद्यमान श्रोत तथा क्षमताको सूची

विषयगत क्षेत्र सहयोग सामग्री तथा राहत वितरण

क्र.सं.	सहयोगी संस्थाको नाम	सम्पर्क व्यक्तिको नाम / पद	लजिस्टिक व्यवस्थापन
१.	जिल्ला प्रशासन कार्यालय, कास्की	गुरुदत्त ढकाल सप्रजिअ	आवश्यक उपलब्ध सामग्री
२.	जिल्ला समन्वय समिति	नवराज बराल	आवश्यक उपलब्ध सामग्री
३.	नेपाल रेडक्रस सोसाइटी	अध्यक्ष	आवश्यक उपलब्ध सामग्री
४.	उद्योग वाणिज्य संघ	अध्यक्ष	आवश्यकता अनुसार
५.	निर्माण व्यवसायी संघ	अध्यक्ष	आवश्यकता अनुसार
६.	यातायात व्यवसायी संघ	अध्यक्ष	दुवानी व्यवस्था
७.	गैर सरकारी संस्था महासंघ	पद्म राज पहारी	सामान्य सहयोग
८.	हार्डवर्यस एशोसियसन	अध्यक्ष	पुननिर्माणका लागि आवश्यक भौतिक सामग्री
९.	महानगर तथा गाउँपालिकाहरु	प्रमुखहरु	आवश्यक उपलब्ध सामग्री

४.६.१ विपद्को अनुमानित अवस्था

जोखिममा पर्ने अनुमानित जनसंख्या: उच्च जोखिममा रहेका गाँउ पालिका तथा म.न.पा. का ३०० घर परिवारका १५०० परिवार प्रभावित हुन सक्ने आँकलन गरिएको छ ।

- व्यक्तिगत घरहरु, सार्वजनिक र सामुदायिक भवनहरु क्षती/नष्ट भएको हुनेछ ।
- विपद्ले विस्थापित भई खुल्ला स्थानमा बसोबास गर्नुपर्ने अवस्था सृजित हुनेछ ।
- यातायातमा अबरुद्ध भई आवतजावतमा कठिनाई हुन सक्नेछ ।
- सुरक्षित आश्रय स्थल तथा गैर खाद्य सामाग्रीको अभाव हुनसक्नेछ ।
- अपाङ्गता, बालबालिका, विशेष परिस्थितिका महिला, जेष्ठ नागरिकलाई दैनिक जीवन निर्वाहमा अप्ठ्यारो परिस्थिति सृजना हुन्छ ।
- विद्यालय, प्रहरी चौकी तथा स्वास्थ्य केन्द्रहरु, सार्वजनिक भवन, सामुदायिक आश्रयस्थल जस्ता सार्वजनिक संरचनाहरुमा विस्थापित मानिसहरुको बसोबासको लागि दबाव पर्ने ।

#### ४.५.२ विषयगत उद्देश्य

- विपद् प्रभावित परिवारलाई आवश्यक आधारभुत सामाग्री तथा राहत वितरणलाई एकद्वार प्रणालि माध्यमबाट वितरण गर्ने
- नेपाल सरकार तथा स्पेयर मापदण्ड अनुसारका राहात सामाग्री वितरण गरिने छ ।
- समावेसी तथा आवश्यकताका आधारमा राहत सामाग्री वितरण गरिने छ ।

#### ४.५.३ रणनीति

स्थानीय विपद् व्यवस्थापन समितिको समन्वयमा एकद्वार प्रणालि माध्यमबाट राहत सामाग्री वितरण गर्ने

तालिका नं १७ विपद् अवस्थामा आधारित आपतकालीन प्रतिकार्य योजना

घटना पश्चातको अवधि	विपद्को अवस्थामा गरिने आपतकालिन कार्य	आपतकालिन अवस्था संबोधन गर्न गरिने पूर्वतयारी कार्य	पूर्वतयारी कार्य संबोधन गर्न	मुख्य जिम्मेवार निकाय	अनुमानित लागत
० देखि २४ घण्टा सम्म	- स्थानीय विपद् व्यवस्थापन समिति मार्फत प्रभावितहरु महिला बालबालिका ज्येष्ठ नागरिक, गर्भवती, अपाङ्ग व्यक्तिहरुको विस्तृत विवरण संकलन गर्ने	- घर क्षती भएकाहरुको लागि उपलब्ध राहतको मापदण्डवारे स्पष्ट हुने र सबैलाई जानकारी गराउने	राहत मापदण्डको एकिन विवरण उपलब्ध हुन कठिनाई हुने	स्थानीय विपद् व्यवस्थापन समिति, जिल्ला प्रशासन कार्यालय, ने.रे.सो, गै.स.स,	
पहिलो महिना	- क्षतीको विस्तृत लेखाजोखा गर्ने - राहत वितरणलाई निरन्तरता दिने तथा दिर्घकालिन समाधानका लागि वैकल्पिक स्रोत तथा उत्पादनमुलक कार्यमा सहभागि गर्ने सहयोग गर्ने - वाली विमा गरेको भए क्षतीपूर्ति दिने	- प्रभावित स्थानको कृषी प्रणालीवारे जानकारी राख्ने र विउ विजनहरु भण्डारण गरी राख्ने - तालिम संचालनका लागी आवश्यक स्रोत र साधनको अग्रिम व्यवस्थापन गर्ने	विभिन्न तामिमहरु सञ्चालन गर्ने स्रोत र साधनको अग्रिम व्यवस्था गर्न चुनैति हुने	स्थानीय विपद् व्यवस्थापन समिति, सामुदायिक वन, सडक कार्यालय, नेपाल विद्युत प्राधिकरण, नेपाल टेलिकम	

	- प्रभावित हरुलाई यातायात, सञ्चार तथा विधुत जडान गर्ने	- बाली बीमा गर्न किसानलाई उत्प्रेरित गर्ने		
दोस्रो र तेश्रो महिना	- खेतिवाली पूर्ण वा आंशिक रुपमा नष्ट भएका परिवारहरुलाई कृषि कार्यालय सँग समन्वय गरी सहूलियत रुपमा विउ विजन उपलब्ध गराउने - छिटो उत्पादन हुने प्रजातीका विउविजनहरु उपलब्ध गराउने - घरेलु कार्यालयसँग मिलेर आय आर्जन गर्न सकिने तालिमहरु दिने	- तालिम सञ्चालन तथा बीउबिनको लागि आवश्यक समन्वय तथा स्रोत व्यवस्थापन गर्ने	जिल्ला प्रशासन कार्यालय, स्थानीय विपद् व्यवस्थापन समिति जिल्ला वन कार्यालय घरेलु गे.स.स. क्षेत्रिय कृषि प्रशिक्षणशाला जिल्ला प्रशासन कार्यालय कास्की	

४.६. विषयगत क्षेत्र- खानेपानी तथा सरसफाई

तालिका नं १८

विषयगत क्षेत्र (खानेपानी तथा सरसफाई) को अगुवा साथै सहयोगी संस्थाको सूची

क्र.सं.	जिल्लाका क्षेत्रगत साझेदारहरुको नाम	सम्पर्क व्यक्ति	सम्पर्क नं.
१	संघीय खानेपानी तथा ढल व्यवस्थापन आयोजना कार्यालय	नारायण प्रसाद काफ्ले	९८५६०६४३०७
२	नेपाल रेडक्रस सोसाइटी, कास्की	डण्डुराज शर्मा	९८४६०६४७३३
३	स्वास्थ्य कार्यालय, कास्की	बद्रि आचार्य	९८५६०४८३५०
४	पोखरा महानगरपालिका	हेमन्त शर्मा पौडेल	९८५१९८९३९४
५	जिल्ला शिक्षा विकास तथा समन्वय ईकाइ	लोकनाथ आचार्य	९८५६०२८६४१
६	गैर सरकारी संस्था महासंघ	पद्मराज पहाडी	९८४६०८६९९९
७	ब्रिटिश गोर्खा वेलफेयर	रोहित कुमार तुम्बाहाम्फे	९८४२०५८९९६
८	सेभ आवर हिमालय फस्ट, नेपाल	दिल बहादुर नेपाली	९८४६००२०२९
९	सुर्यचन्द्र विकास समाज	केदार कोइराला	९८४६०३०८९९
१०	लि बर्डे	भरत भण्डारी	९८५६०७३१००
११	माछापुच्छ्रे विकास संघ	दिल बहादुर भण्डारी	९८४६०२६६४४



*(Handwritten signature and stamp)*

#### ४.६.१ विपद्को अनुमानित अवस्था :

- खानेपानीका संरचनाहरू (इनटेक, ट्याङ्की, पाइपलाइन) तथा चर्पीहरू क्षतिग्रस्त भएको हुने छ । खानेपानी प्रदूषित भएको हुने छ ।
- शुद्धपानी, सरसफाई र स्वच्छताको कमीका कारण रोगको प्रकोप फैलिई विपद्को जोखिम बढेको हुने छ ।

#### ४.६.२ विषयगत उद्देश्य:

- विस्थापित समुदायका लागि (करीब ३०० घर परिवार) खास गरी शिविरमा बस्ने मानिसहरूका लागि सुरक्षित खानेपानी, स्वास्थ्य शिक्षा तथा अस्थायी रूपमा सरसफाई एवम् नुहाउने सुविधाहरूमा पहुँच उपलब्ध छ भन्ने कुराको सुनिश्चित गर्ने ।
- विस्थापित मानिसहरूलाई आधारभूत स्वास्थ्य सम्बन्धी सामग्री उपलब्ध गराइएको छ र खानेपानी, सरसफाई तथा स्वास्थ्यसँग सम्बन्धित व्यावहारिक प्रचलनहरूका बारेमा उचित रूपमा जानकारी उपलब्ध गराइएको छ भन्ने कुरा सुनिश्चित गर्ने ।
- विशेष व्यवस्था गरिनु पर्ने समूह : महिला (सुत्केरी, गर्भवती), बालबालिका, वृद्ध र फरक क्षमता भएका मानिसहरू बस्ने शिविरहरूमा सफा सुगन्ध कायम गर्न तिनको सशक्तीकरण गरिएको छ भन्ने कुरा सुनिश्चित गर्ने ।

#### ४.६.३ रणनीति

- प्रकोपबाट प्रभावित घर परिवारहरूलाई सुरक्षित खानेपानी तथा सरसफाइका सुविधाहरू उपलब्ध गराई पानी र सरसफाइजन्य रोगहरू फैलन नदिई तिनको रोकथाम गर्ने ।

#### ४.६.४ न्यूनतम मापदण्ड (Minimum Standards):

- “खानेपानी तथा सरसफाई सम्बन्धी Sphere Standards अनुसार”

#### सुरक्षित पानी

- पिउने पानी ५ लिटर प्रति व्यक्ति प्रति दिन, अन्य कामका लागि १५ लिटर प्रति व्यक्ति प्रति दिन गरी जम्मा २० लिटर प्रति व्यक्ति प्रतिदिन, पानी संकलन गर्न जाने स्थान ५०० मिटर भन्दा टाढा हुन नहुने र पानी ल्याउन ३० मिनेट भन्दा बढी समय नलाग्ने, पानी भर्ने र भण्डारण गर्नका लागि प्रति परिवार २ वटा बाल्टिन उपलब्ध गराउने । सार्वजनिक धारामा प्रतिधारा ०.२ लिटर प्रति सेकेण्ड प्रति २० परिवारको लागि पानी उपलब्ध गराउने ।

#### चर्पी

- १ चर्पी प्रति २५ देखि ३० व्यक्ति, १ चर्पी प्रति १० जना फरक क्षमता भएका व्यक्ति
- यी पूर्वाधार तयार गर्दा खानेपानीका श्रोतहरू प्रदूषित नहुने गरी गर्नु पर्ने र महिला, बालबालिका तथा फरक क्षमता भएकाहरूलाई सहज हुने गरी गरिनु पर्ने छ ।

#### नुहाउने स्थान

- विपद् आइलागेको पहिलो ३ दिन ४० महिलाका लागि १ स्नान गृह तयार गर्ने, त्यसपछि २० जनाको लागि १ स्नान गृह तयार गर्ने ।



*(Handwritten signature and official stamp)*  
 जिल्ला प्रशासन कार्यालय कास्की

**हाइजिन किट**

- १ सेट प्रति परिवार,
- प्रत्येक चर्पीमा साबुन, हार्पिक, ब्रस, फिनेल, वाल्टिन र मग राख्ने,
- प्रति व्यक्ति प्रति महिना २५० ग्राम नुहाउने र २०० ग्राम कपडा धुने साबुन उपलब्ध गराउने,
- ठोस फोहोर व्यवस्थापनका लागि प्रति १० घरका लागि १०० लिटर क्षमताको १ कन्टेनर १०० मिटर भित्रको दुरीमा राख्ने ।

**तालिका नं १९ :आपतकालीन पूर्वतयारी योजना**

**विषयगत क्षेत्र :खानेपानी तथा सरसफाई**

घटना पश्चातको अवधि	विपद्को अवस्थामा गरिने आपतकालिन कार्य	आपतकालिन अवस्था संबोधन गर्न गरिने पूर्वतयारी कार्य	पूर्वतयारी कार्य संबोधन गर्न अन्तर पहिचान	मुख्य जिम्मेवार निकाय	अनुमानित लागत
० देखि २४ घण्टा	<ul style="list-style-type: none"> <li>- DDMC बैठकमा सहभागी</li> <li>- DDMC Cluster हरूसँग समन्वय बैठक, नेपाल रेडक्रस सोसाइटीबाट</li> <li>- MIRA सूचना प्राप्त गर्ने</li> </ul>	<ul style="list-style-type: none"> <li>- सम्पूर्ण क्लस्टरहरूका फोन नम्बर अपडेट भएका हुने छ</li> <li>- द्रुत सर्वेक्षण फारम तयार गर्ने र स्वयमसेवकहरूलाई अभिमुखीकरण गर्ने</li> <li>- स्वयमसेवकहरूलाई तालिम र सूचना प्रवाह गर्ने</li> <li>- स्थानीय रूपमा सूचना केन्द्र स्थापना गर्ने</li> </ul>	<ul style="list-style-type: none"> <li>- फारमहरू तयारी अवस्थामा रहेका तर मुद्रण गरिएका छैन</li> <li>- सम्बन्धित वडा कार्यालयसँग आवश्यक समन्वय सहकार्य गर्ने</li> </ul>	निकायगत सरोकारवालाहरू खापा तथा सस डिभिजन कार्यालय कास्की	रु .१५ हजार
२४ - ४८ घण्टा	<ul style="list-style-type: none"> <li>- DDMC समन्वय बैठकमा सहभागी</li> <li>- प्राप्त सूचना विश्लेषण</li> <li>- उपलब्ध श्रोतका धारमा प्रथम चरणका प्रतिकार्यको थालनी</li> <li>- स्वयमसेवकहरू परिचालन</li> <li>- शुद्ध खानेपानी उपलब्ध गराउने</li> <li>- हाइजिन किट बक्स उपलब्ध गराउन</li> <li>- सूचना वितरण सब क्षेत्रलाई जानकारी गराउने</li> <li>- स्थानीय श्रोतका परिचालन तथा वितरण</li> <li>- अस्थायी चपीहरूका व्यवस्था</li> </ul>	<ul style="list-style-type: none"> <li>- दक्ष जन शक्तिका विवरण तयारी</li> <li>- हाइजिन किट बक्सको अग्रिम व्यवस्थापन</li> <li>- वैकल्पिक खानेपानी श्रोतको अग्रिम अध्ययन तथा संरक्षण स्थानीय रेडियाहरूबाट जानकारीमूलक सन्देशहरूका प्रसारण गर्ने</li> <li>- व्यक्तिका व्यवस्था</li> <li>- Super Structure चर्पी तथा प्यान, पाइप, प्लाष्टिक आदि सामग्रीहरूका अग्रिम भण्डारण गर्ने</li> </ul>	<ul style="list-style-type: none"> <li>- विपद् व्यवस्थापनमा संलग्न व्यक्तिहरूका अभाव हुन</li> <li>- पानीको श्रोतका अभाव</li> <li>- आधिक श्रोतका पहिचान भएका छैन</li> <li>- प्राविधिक टोलीको गठन</li> </ul>	निकायगत सरोकारवालाहरू, खापा तथा सस डिभिजन कार्यालय कास्की	रु .१२ लाख
पहिलो हप्ता	<ul style="list-style-type: none"> <li>- MIRA प्रयोग गर्ने</li> <li>- वास्तविक क्षतीका आधारमा विपद् व्यवस्थापनका लागि योजना तयार पार्ने</li> </ul>	<ul style="list-style-type: none"> <li>- खानेपानी तथा सरसफाइका क्षेत्रमा काम गर्ने</li> </ul>	<ul style="list-style-type: none"> <li>- पर्याप्त मात्रामा निर्माण सामग्रीको अभाव रहेका छ</li> </ul>	खानेपानी तथा सरसफाइ डिकार्यालय	रु १ लाख

	<ul style="list-style-type: none"> <li>- पानी शद्धीकरण गर्ने सामग्री वितरण</li> <li>- वैकल्पिक श्रोतबाट खानेपानीको व्यवस्था</li> <li>- साधारण मर्मत गर्ने सकिने खानेपानी श्रोतहरूका मर्मत क्षतीका वास्तविक तथ्यांक संकलन खानेपानी तथा सरसफाइ सम्बन्धित</li> <li>- अस्थायी शौचालयका विस्तार</li> <li>- बाल्टिन, साबुन, जग आदि सामग्रीहरूका व्यवस्थापन र वितरण</li> <li>- स्वास्थ्य सम्बन्धी जानकारी व्यक्तिबाट परामर्श दिन</li> <li>- ठोस र तरल फोहोर मैला व्यवस्थापन गर्ने</li> </ul>	<ul style="list-style-type: none"> <li>- संघ सस्थाहरूसँग समन्वय तथा सहकार्य भएको हुने छ ।</li> <li>- अस्थायी शौचालय निर्माण तथा खानेपानी धारा निर्माणका लागि आवश्यकपर्ने सामग्रीको व्यवस्था भएको हुने छ ।</li> <li>- पानी शद्धीकरणका सामग्री र मर्मत सभार सामग्रीको व्यवस्थापन गर्ने ।</li> <li>- बाल्टिन, साबुन, जग आदि सामग्रीहरूका भण्डारण गर्ने ।</li> <li>- स्वास्थ्य सम्बन्धी जानकारी व्यक्तिहरूको पहिचान गरी सम्पर्क न सहित अभिलेखराख्ने।</li> </ul>	<ul style="list-style-type: none"> <li>- घटना स्थलसम्म छिटो सामग्री हिवानी गर्ने</li> <li>- कठिनाइ आइपर्न सक्ने</li> <li>- रकमका अपर्याप्तता</li> </ul>	<ul style="list-style-type: none"> <li>- पो.पा.न.म. गाउँपालिकाहरू</li> <li>- नेपाल रेडक्रस सोसाइटी</li> <li>- स्वास्थ्य कार्यालय, कास्की</li> <li>- निकायगत सरोकारवालाहरू</li> </ul>	
पहिलो महिना	<ul style="list-style-type: none"> <li>- DDMC का बैठकमा पुनः छलफल</li> <li>- अनुगमन टोली गठन तथा परिचालन</li> <li>- स्वास्थ्य तथा सरसफाई प्रवर्द्धनका लागि स्थानीय स्वयंसेवक र महिला स्वास्थ्य स्वयम् सेवकहरूलाई अभिमुखीकरण</li> <li>- स्वास्थ्य शिक्षा सम्बन्धी जनचेतनामूलक कायहरू</li> <li>- मरेका चौपायाहरूका उचित व्यवस्थापन</li> </ul>	<ul style="list-style-type: none"> <li>- अनुगमन समिति गठन गर्ने</li> <li>- स्वास्थ्य तथा सरसफाइ प्रवर्द्धनका लागि स्थानीय स्वयंसेवक र महिला स्वास्थ्य स्वयंसेवकहरूलाई अभिमुखीकरण कार्यक्रम सञ्चालन भएको हुने छ ।</li> <li>- IEC सामग्री निर्माण छपाइ गरेर जनसमुदायमा वितरण गरी व्यवहार परिवर्तनका लागि शिक्षा तथा चेतनामूलक कार्यक्रमहरू सञ्चालन भएको हुने छ ।</li> </ul>	सरोकारवालाहरूको कम चासा हुन सक्ने, आर्थिक अपर्याप्तता	पालिकाहरू, स्वास्थ्य कार्यालय कास्की, निकायगत सरोकारवालाहरू, खा.पा. तथा स.स. डिभिजन कार्यालय कास्की	रु. ६ लाख
दोस्रो महिना	<ul style="list-style-type: none"> <li>- पुनर्वासका व्यवस्थापन सँग सँगै अन्य क्लष्टरसँग समन्वय गरी Wash का पूर्वाधारहरूका पुनःनिमाण गर्ने</li> </ul>	<ul style="list-style-type: none"> <li>- योजनाहरूका प्राथमिकीकरण गर्ने र सम्बन्धित निकायसँग समन्वय गर्ने ।</li> </ul>	आर्थिक अपर्याप्तता	जिसस, म .पा.न. तथा गाउँपालिका, खापा तथा सस डिभिजन कार्यालय, स्वास्थ्य कार्यालय कास्की	स्थलगत अध्ययन अनुसार



तेस्रो महिना	- पुननिर्माण, पुनस्थापना तथा पूर्वतयारीका कार्यक्रमहरू क्रमशः गर्दै लैजाने	- प्रभावित क्षेत्रहरूमा अन्य योजनाहरू पनि प्राथमिकीकरण गरेर लैजाने र अब बन्ने संरचनाहरू विपदसँग सामना गर्न सक्ने खालको बनाउने	तत्कालको प्राथमिकता भित्र नपर्न सक्ने	जि.स.स., मूतथा .पा.न. गाँउपालिका, खापा तथा स डिभिजन कार्यालय, कास्की	आवश्यकता अनुसार
--------------	--	---	---------------------------------------	--	-----------------

तालिका नं २० : निकायगत स्रोतको आंकलन (Capacity Mapping)

विषयगत क्षेत्र : खानेपानी तथा सरसफाई

क्र.सं.	संस्थाको नाम	मानवीय स्रोत	भौतिक सामग्री	अन्य स्रोत	कैफियत
१.	खापा तथा सस डिभिजन कार्यालय	५ जना प्राविधिक	१००० मिटर जम्पुभू पाइप, १००० लिटर क्षमताका २ वटा हिलटेक टैंक, २५ वटा प्यान सेट, ब्लिचिङ पाउडर ५० के.जी., पियुस ५० थान, बाटर गाड २५ थान	पानी परीक्षणको व्यवस्था	खानेपानी तथा स .स. कार्यालय डि, नेपाल रेडक्रस सोसाइटी, कास्की
२.	नेपाल रेडक्रस सोसाइटी, कास्की	२ जना प्राविधिक	५० वाल्टिन (.लि १०)		रेडक्रस कास्कीको स्टोरबाट प्राप्त हुने
३.	स्वास्थ्य कार्यालय, कास्की	स्वास्थ्यकर्मी ५ जना, स्वयंसेविका	ICE Material, Aqua १००० tab	पानी परीक्षणको व्यवस्था	जिल्ला स्वास्थ्य कार्यालय, स्थानीय तह स्वास्थ्य शाखा
४.	पोखरा महानगरपालिका	मानवीय श्रोत तयारी अवस्थामा	औषधीहरू तयारी अवस्थामा		
५.	जिल्ला शिक्षा विकास समन्वय ईकाइ	सम्बन्धीत पालिकामा रहेका शिक्षकहरू परिचालन	विद्यालमा भएको शुद्ध पिउने पानी		सम्बन्धीत विद्यालयका प्र.अ.
६.	गाउँपालिकाहरू	-	-	-	-

तालिका नं २१ : पूर्वतयारी तथा प्रतिकार्य योजन

विषयगत क्षेत्र : खानेपानी तथा सरसफाई

क्र.सं.	प्राथमिकता प्राप्त पूर्वतयारी कार्यको सूची	मुख्य जिम्मेवार निकाय	कार्यान्वय गर्ने तरिका	समय सीमा
१)	मौज्दात सामग्रीहरूको अद्यावधिक अभिलेखीकरण	खापा तथा सस डिभिजन कार्यालय, स्थानीय तहहरू	बैठक तथा समन्वय, सम्पर्क व्यक्तिहरूको सूची	विपद पूर्व तथा विपद् व्यवस्थापन नहुन्जेल
२)	थप आवश्यक खानेपानी, सरसफाई तथा स्वच्छतासँग सम्बन्धित सामग्रीहरूको अग्रिम भण्डारण	जि.स.स, नगरपालिका गाँउपालिका तथा अन्य संस्थाहरू, खा.पा. तथा स.स. डिभिजन कार्यालय	आवश्यक सामग्रीहरूको पहिचान, विक्रेता तथा उपलब्ध हुन स्थान छनौट, खरिद गरी उचित भण्डारण	विपद सुरु हुनु पूर्व



विपद् प्रसूत जिल्ला अधिकारी

३)	क्षमता विकास	जिल्ला स्वास्थ्य कार्यालय, नेपाल रेडक्रस सोसाइटी, खापा तथा सस डिभिजन कार्यालय	अभिमुखीकरण, प्रशिक्षण, श्रोत साधनको प्रवन्ध	विपद् सुरु हुनु पूर्व र वर्षातको अवधिमा
४)	जनचेतना अभिवृद्धि कार्यक्रम	स्वास्थ्य कार्यालय कास्की	सञ्चार माध्यमहरू, स्वयम्सेवक परिचालन, सन्देशमूलक सामग्रीहरूको वितरण	विपद्को समय भर
५)	WASH Cluster/ D- WASH-CC सदस्यहरू बिच समन्वय र सहकार्य	जि.स.स., रेडक्रस, गैमहासंघ.स.स., खापा तथा सस डिभिजन कार्यालय	बैठक	आवश्यकता अनुसार
६)	अनुगमन तथा मूल्याङ्कन	जि.स.स., खापा तथा सस डिभिजन कार्यालय, स्थानीय तहहरू	सूचना व्यवस्थापन, बैठक, स्थलगत भ्रमण, निरीक्षण	विपद् अघि र विपद्का समयमा र पछि

नोट : WASH Sector सम्बन्धी विपद्को समयमा माथि उल्लिखित पक्षहरू बाहेक अन्य कुराहरूको निर्णय जिल्ला खानेपानी सरसफाई तथा स्वच्छता समन्वय समितिले (D-WASH-CC) गरे बमोजिम हुनेछ । विपद्को समयमा माथि उल्लिखित संघ/संस्था बाहेक अन्य कुनै संस्था सहयोगका लागि तयार भएमा D-WASH-CC/DDMC को निर्णयबमोजिम निश्चित समयको लागि WASH Cluster Lead Agency खा.पा. तथा स.स. डिभिजन कार्यालयसँग समन्वय गरी सदस्यको हैसियतमा राख्न सक्नेछ ।

#### ४.७. विषयगत क्षेत्र : स्वास्थ्य तथा पोषण (Health and Nutrition)

##### ४.७.१ विपद्को अनुमानित अवस्था

विपद् पश्चात् ठुलो मात्रामा जनधनको क्षती हुन पुग्छ । उद्धार कार्यसगै तत्काल आकस्मिक स्वास्थ्य सेवाको आवश्यकता हुन्छ । विपद्को प्रकृति अनुसार असरहरू पनि फरक र भिन्न हुन सक्छन् । समग्रमा मानिसहरूमा चोटपटक लाग्नु, व्यक्ति तथा घरहरू डुवानमा पर्नु, घर तथा अन्य संरचना भत्किएर च्यापिनु वा पुरिनु, पहिरोमा पुरिनु, आगजनि हुनु, सडक दुर्घटना हुनु साथै विभिन्न प्रकारका महामारी फैलिनु आदि । यस प्रकारका महामारी तथा प्रकृति प्रकोपको अवस्थामा धेरै मात्रामा मानिसहरू विस्थापित हुन्छन् र प्रतिकूल वातावरणसँग सम्पर्कका कारण विशेष गरी संकटाभिमुख वर्ग, गर्भवती, सुत्केरी, बालबालिका, बृद्धबृद्धा, अपांगहरूको स्वास्थ्यमा प्रतिकूल असर पर्दछ । खानेपानीको असुरक्षाका कारण महिला तथा बालबालिकाको पोषण स्थितिमा गिरावट आउने, सरसफाइको कमिले विभिन्न प्रकारका सरुवा रोगहरू (झाडापखाला, आउँ, दादुरा, छालाको संक्रमण, श्वास प्रश्वास साथै विभिन्न प्रकारका कीटजन्य रोग) हुने र समग्र स्वास्थ्यका सूचांक हरू प्रभावित हुने हुन्छ । प्राकृतिक प्रकोपका कारण स्वास्थ्य संरचना नष्ट भै प्राप्त भएका औषधी तथा उपकरणको अभावमा अति आवश्यक स्वास्थ्य सेवा प्रदान गर्न कठिनाई हुन सक्छ । स्वास्थ्य संस्थामा बिरामीको चाप बढ्न गई स्वास्थ्य संस्थामा दबाब सृजना हुँदा समग्र स्वास्थ्य सेवा साथै गर्भवती, सुत्केरी तथा बाल स्वास्थ्य समेत प्रभावित हुन्छ ।



*(Handwritten signature)*

#### ४.७.२ मानवीय सहयोग सम्बन्धी न्यूनतम मापदण्ड

- क. प्रारम्भिक लेखाजोखा सञ्चालन गरिएकै समयमा स्वास्थ्य सम्बन्धी आरम्भ सुरु हुन्छ ।
- ख. समुदायको तहमा रोग तथा चोटपटकको उपचार विद्यमान प्राथमिक स्वास्थ्य केन्द्रले गर्ने एवं थोरै संख्याका गम्भीर आवश्यक बिरामीहरूलाई सिफारिस गरी अन्य माथिल्लो स्वास्थ्य संस्थाहरूमा पठाई आपतकालिन स्वास्थ्य सेवा कार्यक्रमको कार्यान्वयन गरिने छ ।
- ग. सिफारिस गरी पठाइने अन्य स्वास्थ्य संस्थाहरूमा पुग्नेका लागि बिरामीहरूका लागि उपयुक्त यातायातको प्रबन्ध गरिने छ

#### ४.७.३ विषयगत उद्देश्य

१. विपद् सम्बन्धी सूचनाहरू संकलन गरी माथिल्लो निकाय तथा जिल्ला विपद् व्यवस्थापन समितिलाई जानकारी गराई सोको विश्लेषण गर्ने एवं आवश्यकता अनुसार RDT खटाई अनुसन्धान गरी महामारी तथा विपद् घोषणा गर्ने ।
२. विपद् पछि हुन सक्ने महामारी रोगको प्रकोपलाई न्यूनीकरण गर्न आम सञ्चारका माध्यम प्रयोग गरी जनचेतना अभिवृद्धि गर्ने
३. विपद् सम्बन्धी समस्यामा माथिल्लो निकाय (स्वास्थ्य मन्त्रालय, स्वास्थ्य सेवा विभाग, इपिडिमियोलोजी तथा रोग नियन्त्रण महाशाखा, प्रादेशिक स्वास्थ्य निर्देशनालय, स्वास्थ्य प्रतिष्ठान/शिक्षण अस्पताल आदि) लाई जानकारी गराई आवश्यक श्रोत र साधनको सहयोग अपिल गर्ने ।
४. बालबालिका तथा गर्भवती महिलालाई नियमित खोप तथा अन्य सेवा सुनिश्चित गर्ने ।
५. बालबालिका तथा गर्भवती महिला र सुत्केरी आमालाई कुपोषण हुनबाट बचाउन पोषण प्रवर्धन गर्ने र आकस्मिक पोषण कार्यक्रम सञ्चालन गरी सो को सुपरीवेक्षण, अनुगमन तथा मूल्याङ्कन गर्ने ।
६. नियमित गर्भवती तथा सुत्केरी जाँचलाई थप सुदृढीकरण गर्ने ।
७. प्रसुति कक्षको अनुगमन तथा सेवाको मूल्याङ्कन गरी संस्थागत प्रसुति गराउने कार्यलाई सुदृढ र निरन्तरता दिने साथै विपद्को समयमा संरचना विग्रिएमा तुरुन्त बैकल्पिक व्यवस्था गरी सेवालाई सुचारु गर्ने ।
८. विपद् पश्चात् विभिन्न रोगको महामारी हुनसक्ने हुँदा जेष्ठ नागरिक, अपाङ्ग, महिला तथा बालबालिका साथै सर्वसाधारणहरूले पाउने अत्यावश्यक स्वास्थ्य सेवा प्रदान गर्ने ।
९. स्वास्थ्य तथा पोषण सम्बन्धी क्रियाकलापमा विभिन्न सरकारी तथा गैरसरकारी संघसंस्था, सरकारी तथा निजी अस्पताल र स्थानीय निकायहरूसँग समन्वय र सहकार्य गर्ने ।
१०. विपद्का समयमा गरिएका प्रतिकार्य तथा अन्य क्रियाकलापहरूको अभिलेख राख्ने तथा प्रतिवेदन गर्ने व्यवस्था मिलाउने ।

#### ४.७.४ रणनीति

विपद् पछिको अवस्थामा आकस्मिक उद्धार पश्चात् विभिन्न महामारी रोगको प्रकोप हुन सक्ने जोखिमलाई न्यूनीकरण गरी जेष्ठ नागरिक, अपाङ्ग, महिला तथा बालबालिकाहरूले पाउने अत्यावश्यक स्वास्थ्य सेवा प्रदान गरी स्वास्थ्य सेवालाई नियमित सञ्चालन गर्ने ।



तालिका नं .२२ : तोकिएका विपद् अवस्थामा आधारित आपत्कालीन प्रतिकार्य योजना

विषयगत क्षेत्र : स्वास्थ्य तथा पोषण

विपद्का घटना पश्चात् अवधि	विपद्का अवस्थामा गरिने आपत्कालीन कार्य	आपत्कालीन अवस्थामा सम्बोधन गर्ने गरिने पूर्वतयारी कार्य	पूर्वतयारी कार्य सम्बोधन गर्ने अन्तर पहिचान	मुख्य जिम्मेवार निकाय	पूर्वतयारी अनुमानित लागत
०-२४ घण्टा पहिलो दिन	<ul style="list-style-type: none"> <li>- स्थानीय स्तरमा घटनास्थलमा उद्धार टोलीसँग RRT तुरुन्त पठाउने ।</li> <li>- आवश्यकता अनुसार घटना स्थलमा रहेको RDT को Backup का लागि RRT तुरुन्त पठाउने</li> <li>- स्थानीय स्तरमा रहेका विभिन्न क्लव, महिला स्वास्थ्य स्वयंसेविका, आमा समूह आदिलाई समन्वय गरी छिटो उद्धार तथा बिरामीहरूको उपचार गर्ने व्यवस्था मिलाउने</li> <li>- विशेष उपचार गर्नु पर्ने बिरामीहरूलाई स्तरीय उपचारका लागि प्रेषण गर्ने</li> <li>- प्रदेश तथा केन्द्रमा जानकारी पठाउने र समन्वय कायम गर्ने</li> </ul>	<ul style="list-style-type: none"> <li>- सम्बन्धित स्थानमा सूचना प्रवाह गरी CRRT र RRT लाई Onside</li> <li>- Coaching गर्ने</li> <li>- निर्देशित भए अनुसार अत्यवश्यक औषधी तथा अन्य सामग्रीको मौज्दात आपूर्ति</li> <li>- स्वास्थ्यकर्मी खटाई जटिलताका आधारमा उपचारका लागि पूर्वतयारी गर्ने</li> <li>- Regular District/Community Rapid Response Team Meeting .</li> <li>- Mobilize district Stakeholder according Resource Mapping</li> </ul>	<ul style="list-style-type: none"> <li>- तयारी अवस्थामा हुँदा हुँदै पनि समन्वय एवं सूचना प्रवाहमा कठिनाई हुन सक्ने ।</li> <li>- भौगोलिक विकटताका कारण औषधि तथा CRT र RRT घटना स्थलमा उद्धार टोली पुग्ने कठिनाई हुन सक्ने ।</li> </ul>	<ul style="list-style-type: none"> <li>- स्वास्थ्य कार्यालय, कास्की</li> <li>- जिल्ला विपद् व्यवस्थापन समिति</li> <li>- पोखरा महानगरपालिका</li> <li>- अन्नपूर्ण गाउँपालिका</li> <li>- माछापुच्छ्रे गाउँपालिका</li> <li>- मादी गाउँपालिका</li> <li>- रुपा गाउँपालिका स्थानीय विपद् व्यवस्थापन समितिहरु</li> </ul>	रु.६०,०००
२४-४८ घण्टा दोश्रो दिन	<ul style="list-style-type: none"> <li>- भौतिक तथा मानवीय क्षतिको अघिल्लो दिनमा गरिएका कार्यको समीक्षा गर्ने ।</li> <li>- स्वास्थ्यसँग अन्तर सम्बन्ध रहेको विभिन्न अस्पताल, संघ संस्थाहरूसँग छलफल एवं अन्तरक्रिया ।</li> <li>- मानवीय तथा भौतिक श्रोत र साधनको नक्साङ्कन गर्ने र आवश्यक व्यवस्था गर्ने ।</li> </ul>	<ul style="list-style-type: none"> <li>- अन्य अत्यावश्यक सेवाहरू बिना अवरोध सुचारु गर्ने</li> </ul>	<ul style="list-style-type: none"> <li>- दक्ष जनशक्तिको कमी हुन सक्ने</li> <li>- भौतिक श्रोत र साधनको अभाव हुन सक्ने ।</li> <li>- Resource Mapping तयारी अवस्थामा हुँदाहुँदै पनि विपद्को घटनाका समयमा</li> </ul>	<ul style="list-style-type: none"> <li>- स्वास्थ्य कार्यालय, कास्की</li> <li>- जिल्ला विपद् व्यवस्थापन समिति</li> <li>- पोखरा महानगरपालिका</li> <li>- अन्नपूर्ण गाउँपालिका</li> <li>- माछापुच्छ्रे गाउँपालिका</li> <li>- मादी गाउँपालिका</li> <li>- रुपा गाउँपालिका</li> <li>- स्थानीय विपद् व्यवस्थापन समितिहरु</li> </ul>	रु.६०,००० ।

	स्वयंसेवकहरू परिचालन गर्ने ।		प्रभावकारी कठिनाई हुन सक्ने	नेपाल सरकार गृह मन्त्रालय जिल्ला प्रशासन कार्यालय कास्की	
पहिलो हप्ता	<ul style="list-style-type: none"> <li>उद्धार समितिका सदस्य तथा स्थानीय स्तरमा रहेको CRT र RDT को कार्य विभाजन गर्ने ।</li> <li>महामारी फैलाउन सक्ने सम्भावित श्रोत पहिचान गरी छुट्याउने ।</li> <li>अपुग भएका मानवीय श्रोत, औषधि तथा सामग्री व्यवस्थापन गर्ने ।</li> <li>आवश्यकता अनुसार प्रदेश तथा केन्द्रसँग सहयोग माग गर्ने ।</li> <li>स्थानीय स्तरमा रहेका विभिन्न क्लव, महिला स्वास्थ्य स्वयंसेवीका, आमा समूह आदिलाई समन्वय गरी विभाजन तथा अभिमुखीकरण गर्ने ।</li> </ul>	<ul style="list-style-type: none"> <li>विभिन्न रोगहरूबारे पत्रपत्रिका तथा रेडियो, एफएमहरूबाट सूचनामूलक सन्देश प्रकाशन</li> <li>सार्वजनिक स्थलबाट खानेपानीको नमूना संकलन परीक्षण गर्ने</li> <li>प्रसूति कक्षका पुनःनिर्माण गर्ने र सेवा सुचारु गर्ने व्यवस्था मिलाउने ।</li> <li>अन्य अत्यावश्यक सेवाहरू विना अवरोध सुचारु गर्ने</li> <li>विपद्बाट प्रभावितहरूका लागि मनोसामाजिक परामर्श गर्ने व्यवस्था मिलाउने</li> </ul>	समयमा नै विपद्बाट प्रभावितहरूका लागि मनोसामाजिक परामर्श गर्न नसकिएमा विचलन आउन सक्ने ।	<ul style="list-style-type: none"> <li>स्वास्थ्य कार्यालय, कास्की</li> <li>जिल्ला विपद् व्यवस्थापन समिति</li> <li>पोखरा महानगरपालिका</li> <li>अन्नपूर्ण गाउँपालिका</li> <li>माछापुच्छ्रे गाउँपालिका</li> <li>मादी गाउँपालिका</li> <li>रुपा गाउँपालिका</li> <li>स्थानीय विपद् व्यवस्थापन समितिहरू</li> </ul>	रु.२,००,०००
दोश्रो हप्ता	<ul style="list-style-type: none"> <li>जिल्ला विपद् व्यवस्थापन समिति तथा सरोकारवाला निकाय र व्यक्तिहरूसँग समन्वय एवं समीक्षा बैठक स्थानीय स्तरमा रहेका विभिन्न क्लव, महिला स्वास्थ्य स्वयंसेवीका, आमा समूह आदिका कार्य सम्पादन अद्यावधिक गर्ने र थप आवश्यक पन स्रोत र साधनका पहिचान गर्ने ।</li> </ul>	<ul style="list-style-type: none"> <li>विपद्बाट प्रभावितहरूका लागि मनोसामाजिक परामर्श गर्ने व्यवस्था निरन्तरता दिने ।</li> <li>मृत्यु भएका एवं घाइते भएका व्यक्तिहरूको तथ्याङ्क अद्यावधिक गर्ने ।</li> </ul>	समयमा नै विपद्बाट प्रभावितहरूका लागि मनोसामाजिक परामर्श गर्न नसकिएमा विचलन आउन सक्ने ।	<ul style="list-style-type: none"> <li>स्वास्थ्य कार्यालय, कास्की</li> <li>जिल्ला विपद् व्यवस्थापन समिति</li> <li>पोखरा महानगरपालिका</li> <li>अन्नपूर्ण गाउँपालिका</li> <li>माछापुच्छ्रे गाउँपालिका</li> <li>मादी गाउँपालिका</li> <li>रुपा गाउँपालिका</li> <li>स्थानीय विपद् व्यवस्थापन समितिहरू</li> </ul>	रु.६,०००
पहिलो महिना	<ul style="list-style-type: none"> <li>जिल्ला विपद् व्यवस्थापन समिति तथा सरोकारवालाहरूसँग समन्वय एवं समीक्षा बैठक गर्ने ।</li> </ul>	<ul style="list-style-type: none"> <li>विपद्बाट प्रभावितहरूका लागि मनोसामाजिक परामर्शको व्यवस्थालाई निरन्तरता दिने ।</li> </ul>	समयमा नै विपद्बाट प्रभावित भएकाहरूको लागि मनोसामाजिक	<ul style="list-style-type: none"> <li>स्वास्थ्य कार्यालय, कास्की</li> <li>जिल्ला विपद् व्यवस्थापन समिति</li> <li>पोखरा महानगरपालिका</li> </ul>	

	<ul style="list-style-type: none"> <li>- ५ वर्ष मुनिका बालबालिका, गर्भवती तथा सुत्केरी महिलाहरूको पोषण अवस्था लेखाजोखा तथा परामर्श गर्ने ।</li> <li>- अति आवश्यक सेवा तथा साधनका पहुँचका मूल्याङ्कन गर्ने ।</li> <li>- स्वास्थ्यसम्बन्धी प्रतिकार्य क्रियाकलापहरूका सुपरीवेक्षण, अनुगमन, मूल्याङ्कन गर्ने ।</li> <li>- घुम्ती टाली परिचालन गरी अत्यावश्यक स्वास्थ्य सम्बन्धी जनचेतना अभिवृद्धि गर्ने ।</li> <li>- भत्केका संरचनाहरूका मर्मत तथा सभारको व्यवस्था मिलाउने ।</li> <li>- स्थानीय स्तरमा रहेका विभिन्न क्लव, महिला स्वास्थ्य स्वयंसेविका, आमा समूह आदिका परिचालन गर्ने ।</li> </ul>	<ul style="list-style-type: none"> <li>- मृत्यु भएका एवं घाइते भएका व्यक्तिहरूको तथ्याङ्क अद्यावधिक गर्ने ।</li> </ul>	<ul style="list-style-type: none"> <li>- परामर्श गर्ने नसकिएमा विचलन आउन सक्ने ।</li> </ul>	<ul style="list-style-type: none"> <li>- अन्नपूर्ण गाउँपालिका</li> <li>- माछापुच्छ्रे गाउँपालिका</li> <li>- मन्दिना गाउँपालिका</li> <li>- रुपा गाउँपालिका</li> <li>- स्थानीय विपद् व्यवस्थापन समितिहरू</li> </ul>	<p>रु ५०००</p>
<p>दोश्रो महिना र सो भन्दा बढी समयका लागि</p>	<ul style="list-style-type: none"> <li>- नियमित रुपमा जिल्ला विपद् व्यवस्थापन समिति तथा सरोकारवालाहरूसँग समन्वय एवं समीक्षा बैठक गर्ने ।</li> <li>- स्वास्थ्य संस्थाहरूबाट दिइने नियमित उपचारका साथै खोप, परिवार नियोजन, पोषण, विभिन्न प्रकारका सरुवा रोगहरू नियन्त्रण कार्यक्रमहरूलाई बढी प्राथमिकता दिई निरन्तर सुचारु रूपले सञ्चालन गर्ने ।</li> </ul>	<ul style="list-style-type: none"> <li>- विपद्बाट प्रभावितहरूका लागि मनोसामाजिक परामर्श गर्ने व्यवस्थालाई निरन्तरता दिने ।</li> <li>- जीर्ण स्वास्थ्य संस्थाहरूका लागत संकलन गर्ने र सम्बन्धित निकायमा पेश गर्ने ।</li> <li>- ५ वर्ष मुनिका बालबालिका, गर्भवती तथा सुत्केरी महिलाहरूका पोषणको अवस्था लेखाजोखा गरी लाभान्वित भएका</li> </ul>			<p>रु ५०००</p>

	<ul style="list-style-type: none"> <li>- घाईते तथा प्रभावित मानिसहरूका जनजीवन सामान्यीकरण गर्नका लागि विविध कार्यक्रमहरू सञ्चालन गर्ने ।</li> <li>- भावी दिनहरूमा हुन सक्ने देवी प्रकोप तथा प्राकृतिक प्रकोप र महामारीजन्य रोगहरूलाई न्यनीकरण गर्ने काययोजना बनाई विकल्पहरूको खोजी गर्ने ।</li> <li>- अति आवश्यक सेवा तथा साधनको पहुँचको मूल्याङ्कन गर्ने ।</li> <li>- स्वास्थ्य सम्बन्धी प्रतिकार्य क्रियाकलापहरूका सुपरीवेक्षण, अनुगमन, मूल्याङ्कन गर्ने ।</li> <li>- घुम्ती टोली परिचालन गरी अत्यावश्यक स्वास्थ्य सम्बन्धी जनचेतना अभिवृद्धि गर्ने ।</li> </ul>	<p>व्यक्तिको मूल्याङ्कन गर्ने ।</p>		 <p>नेपाल सरकार गृह मन्त्रालय जिल्ला प्रशासन कार्यालय कास्की</p>	 <p>प्रतिकार्य योजना</p>
--	--	-------------------------------------	--	---	---

४.८. विषयगत क्षेत्र: संरक्षण

अगुवाइ गर्ने निकाय: सबै स्थानीय तहका महिला तथा बालबालिका शाखा

तालिका नं. २४

विषयगत क्षेत्र (संरक्षण) को अगुवा साथै सहयोगी संस्थाको सूची

क्र.सं.	जिल्लाका क्षेत्रगत साझेदारहरूका नाम	सम्पर्क व्यक्ति	सम्पर्क नं.
१.	पोखरा महानगरपालिका/गाउँपालिकाहरू	गा.पा. तथा म.न.पा. शाखा/महाशाखा प्रमुख	-
२.	जिल्ला प्रहरी कार्यालय	अजय के.सी	९८६६००६६६६
३.	गैह सरकारी संस्था महासंघ, रत्नचोक	पदमराज पहारी	९८४६०८६९९९
४.	गण्डकी बहिरा संघ	सूर्यमोहन बराल	९७४६०८६६६४
५.	राष्ट्रिय अपाङ्ग महासंघ	आइलाल साई	९८१४९६०३६९
६.	कास्की नेत्रहिन संघ	लक्ष्मण सुवेदी	९८६६०६९३१४
७.	शक्ति समूह पोखरा	सरिता पौडेल	९८४६०३६००६
८.	सि.एस.जी. नेपाल	दिलिप गुरुङ	९८६६०९१३००
९.	गा.पा. स्वास्थ्य शाखा प्रमुख, अन्नपूर्ण गा.पा.	ऋषिराम पौडेल	९८४६०३०९६८
१०.	गा.पा. स्वास्थ्य शाखा प्रमुख, रुपा गा.पा.	आनन्द राज जोशी	९८०४९६७६२६
११.	गा.पा. स्वास्थ्य शाखा प्रमुख, माछापुच्छ्रे गा.पा.		९८६६०९८७७६
१२.	गा.पा. स्वास्थ्य शाखा प्रमुख, मादी गा.पा.		९८६६०७७६२४

४.८.१ विपद्को अनुमानित अवस्था:

- क. ३०० घरपरिवारका करिब १६०० जना प्रभावित हुन सक्ने
- ख. धनजनको क्षती, घाइते बाल-बालिका, बिछोडिएका बाल-बालिका, एकल महिलाहरू, अनाथ, टुहुरा बालबालिकाहरू र अपांगता भएका व्यक्तिहरूको सङ्ख्यामा वृद्धि हुने ।
- ग. विपद् प्रभावितहरूमा प्रति हुने हिंसा र अन्य आपराधिक गतिविधिहरू (लुटपाट, चोरी, हत्या, डकैती, अपहरण, बलात्कार) बढ्ने सम्भावना रहने ।
- घ. गर्भवती, सुत्केरीहरू तथा अपाङ्गता भएका व्यक्तिहरू वढी प्रभावित हुन सक्ने समय भन्दा पहिले सुत्केरी हुने सम्भावना ।
- ङ. लिङ्गमा आधारित हिंसामा वृद्धि हुन सक्ने विशेषगरी बालिका र किशोरीहरू जोखिममा पर्न सक्ने ।
- च. शोषण, भेदभाव बढ्ने, समाजमा कलह र अशान्तिको वातावरण सृजना हुने ।
- छ. मानसिक आघात, साहारा विहिन हुनेहरूको सङ्ख्यामा वृद्धि हुने ।
- ज. गरिबी बढ्ने, बेचविखन तथा ओसार पसार हुन सक्ने ।
- झ. यौनजन्य हिंसा हुन सक्ने ।



*(Handwritten signature)*  
 जिल्ला अधिकारी

**४.८.२ विषयगत संरक्षण क्षेत्र स्थापनाको उद्देश्यः**

- क. आपतकालीन परिस्थितिबाट उत्पन्न हिंसा, शोषण, दुर्व्यवहार, हेला तथा जोखिममा रहेका वा जोखिममा रहने संभाव्य व्यक्तिहरू विशेषगरी महिला तथा बालबालिकाहरूलाई हिंसा र दुर्व्यवहारबाट संरक्षण गर्ने र त्यस्ता दुर्व्यवहारबाट प्रभावित व्यक्तिहरूका लागि सेवा सम्बन्धी प्रावधानहरूमा पहुँचका लागि सहयोग गर्ने ।
- ख. यौन दुर्व्यवहार, शोषण तथा हिंसाको रोकथाम र तिनको अनुगमन र प्रतिवेदन गर्ने ।
- ग. जोखिममा रहेका समूहहरूका लागि मानव अधिकार सम्बन्धी राष्ट्रिय, अन्तर्राष्ट्रिय मानवीय कानुनले प्रत्याभूत गरेका मौलिक अधिकारहरूको संरक्षण गर्ने ।
- घ. बालबालिका, महिला, विशेष क्षमताका व्यक्ति र ज्येष्ठ नागरिकहरूलाई सुरक्षित आश्रय वा वातावरणको व्यवस्था भए नभएको निगरानी राख्ने र सिफारिस गर्ने ।
- ङ. जोखिममा रहेका समूहहरूको संरक्षण सुनिश्चितका लागि आपतकालिन सहयोगको न्यायोचित वितरणमा सहयोग उपलब्ध गराउने ।
- च. बाल तथा महिला मैत्री स्थान तथा मनोसामाजिक परामर्श सम्बन्धी सहयोगको स्थापना गरी सुरक्षित बातावरण सुनिश्चित गर्ने ।
- छ. विद्योड भएका सबै बालबालिका र खास गरी पाँच वर्षको उमेर भन्दा मुनिका केटाकेटी पहिचान, दर्ता तथा स्वास्थ्य सम्बन्धी जाँचका बारेमा सहयोग र संरक्षणका सुविधा सहित परिवारको खोजी गर्ने कार्यमा सहयोग गर्ने बातावरण सुनिश्चित गर्ने ।

**४.८.३ संरक्षण समुहले गर्ने मुख्य-मुख्य क्रियाकलापहरू**

- क. सरोकारवालाहरूसँग समन्वय बैठक, बहस, पैरवी, संचालन गर्ने ।
- ख. हिंसा र दुर्व्यवहारबाट महिला, बालबालिका, अपागन्ता भएका व्यक्ति र जेष्ठ नागरिकको संरक्षणको लागि आवश्यक निगरानी, मनोसामाजिक सेवा लेखाजोखा तथा अनुगमन प्रतिवेदन तयारी, सम्प्रेषण गर्ने, पैरवी र समिक्षा गर्ने ।

तालिका नं .२५

**विपद्को अवस्थामा आधारित आपतकालिन प्रतिकार्य योजना**

घटना पश्चातको अवधि	विपद्को अवस्थामा गरिने आपतकालीन कार्य	आपतकालीन अवस्था संबोधन गर्न गरिने पूर्वतयारी कार्य	पूर्वतयारी कार्य संबोधन गर्न अन्तर पहिचान	मुख्य जिम्मेवार निकाय	पूर्वतयारी अनुमानित लागत
० देखि १ घण्टा भित्र	स्थानीय स्तरमा रहेका सम्पर्क निकाय/संयन्त्र/व्यक्तिहरू द्वारा सम्बन्धित सबै मुख्य निकायहरूमा सूचना लिनदिने	विपद् वा जोखिमको सूचना दिन सकिने व्यक्तिको नाम,थर र सम्पर्क नम्बर फलेक्स ब्यान्ड बनाई सबैको नजर पर्ने सार्वजनिक स्थलहरूमा टाँसगरी जो सुकैले सूचना दिन सक्ने ब्यवस्था मिलाउने र जिल्ला स्तरका सरोकार वालाहरूलाई सम्पर्क गर्न सहज हुनेगरी सम्पर्क नं.हरु उपलब्ध गराउने ब्यवस्था मिलाउने ।	स्थानीय स्तरका सम्पर्क व्यक्तिहरूलाई अभिमूखीकरण र हातेपर्चा छपाइ निर्माणको लागि श्रोत अभाव हुन सक्ने	सम्बन्धित स्थानीय तहहरूमा रहेका महिला तथा बालबालिका शाखा,	पूर्व सूचना तथा विपद् पूर्व तयारी सम्बन्धी पुर्नताजगी २००००० हाते पर्चा छपाईमा रु

१ घण्टा देखि ७	सुरक्षित आश्रय स्थलको सुनिश्चितामा सहयोग सूचना संकलक/अनुगमनकर्ता र निगरानी कर्ताको उपस्थिति र कार्य गर्ने	जिल्ला विपद् व्यवस्थापन समितिबाट पहिचान गरिएका सुरक्षित मार्ग, स्थान, आश्रय स्थल र योजनाको जानकारी दिने ।	कर्मचारीहरुलाई सवारी साधन व्यवस्थापन	कर्मचारीहरुलाई सवारी साधन व्यवस्थापन	विपद् प्रभावितहरुलाई निर्माण भएका सुरक्षित स्थानहरुमा राख्ने
७ घण्टा देखि २४ घण्टा भित्र	स्थानीय महिला सहकारी संस्थाहरु, गाउँ बाल संरक्षण समितिहरु, निगरानी समूहहरु र बाल क्लबहरु परिचालन गरी सङ्कटाभिमुख समूहहरु पहिचानगरी सम्बन्धित सबै सम्पर्क निकायहरुमा आवश्यक सहयोगको लागि सिफारिस र समन्वय गर्ने	द्रुत सर्वेक्षण फाराम विपद् पहिला नै तयार गरी तथा उपलब्ध गराई राख्ने । संभाव्य प्रभावित स्थानहरुमा स्थानीय स्तरमा पहिचान गरिएका बाल संरक्षण समितिहरु, निगरानी समूह, सरोकारवाला निकायहरुलाई तयारी अवस्थामा राख्ने महिला समूहहरुलाई विपद् सम्बन्धी अभिमुखिकरण संचालन गर्ने ।	बजेट तथा जनशक्तिको कमी बालबालिका जेष्ठ नागरिक र अपांगता भएका व्यक्तिहरुको लागि उपयुक्त आश्रयस्थलको प्रभावकारी व्यवस्थापन हुन नसकेको ।	पोखरा महानगरपालिका सामाजिक विकास महाशाखा, अन्नपूर्ण गाउँपालिका माछापुच्छ्रे गाउँपालिका मादी गाउँपालिका रुपा गाउँपालिका सामाजिक विकास शाखा नेपाल रेडक्रस सोसाइटी,	६००००। (फारमको अभिमूखीकरण)
२४ घण्टा देखि ४८ घण्टा भित्र	मानवीय सहयोगको अनुगमन र सुधार गर्न आवश्यक विषयमा सुझाव संकलनको लागि टोली परिचालन गर्ने ।	स्थानीय स्तरमै विभिन्न उपसमितिहरु निर्माण गरी पूर्व तयारी अवस्थामा राख्ने	यातायात तथा सञ्चार खर्चको अभाव रहन सक्ने ।	पोखरा महानगरपालिका सामाजिक विकास महाशाखा, अन्नपूर्ण गाउँपालिका माछापुच्छ्रे गाउँपालिका मादी गाउँपालिका रुपा गाउँपालिका सामाजिक विकास शाखा नेपाल रेडक्रस सोसाइटी,	१६०००० आवश्यकताको आधारमा ।
४८ घण्टा देखि ७२ घण्टा भित्र	हिंसा दुर्ब्यवहारबाट संरक्षणको लागि नियमित रुपमा टोली वा व्यक्ति परिचालन गर्ने । मनोसामाजिक परामर्शकर्ताहरु परिचालन गर्ने । हिंसामा परेका महिलाहरु लाई अल्पकालिन आश्रय र आवश्यकता अनुसार कानूनी सहायता प्रदान गर्ने	विपद्को समयमा अप्रत्याशित सेवा दिनुपर्ने भएको हुँदा आवश्यक, श्रोतसाधन र दक्ष जनशक्तिको नाम लिष्ट विवरण संकलन गरि राख्ने ।		जिल्ला महिला कानूनी सहायता समिति	करिब २००००० (आवश्यकता अनुसार)
७२ घण्टा देखि ७	गर्भवती, सुत्केरी, बिरामी, अशक्त, जेष्ठ नागरिक र अपांगता भएका व्यक्तिहरु, अनाथ, असहायहरुलाई सहायताको लागि	प्रभावितहरु सेल्टरमा बस्नुपर्ने अबधिभर दैनिक आलोपालो गरी खटिने स्वयंसेवकको व्यवस्था अनुमानित सम्भावित	सहायता/राहत सामाग्री खरिदको लागि रकमको	पोखरा महानगरपालिका सामाजिक विकास महाशाखा, अन्नपूर्ण गाउँपालिकामाछापुच्छ्रे	करिब २ लाख पचासहजार करिब ६० हजार

नेपाल सरकार  
गृह मन्त्रालय  
जिल्ला प्रशासन कार्यालय  
कास्की

दिन भित्र

<p>आवश्यक समन्वयकारी भूमिका निर्वाह गर्न नियमित रुपमा स्वमसेवक परिचालनको ब्यबस्था मिलाउने । अपांगता सहायक सामाग्री उपलब्ध गराउने</p>	<p>संख्यामा अपांगता सम्बन्धि सहायक सामाग्रीहरु खरिद वा प्राप्तगरी स्टोरगरी राख्ने ।</p>	<p>अभाव रहन सक्ने ।</p>	<p>गाउँपालिकामादी गाउँपालिकारुपा गाउँपालिका सामाजिक विकास शाखा, स्वास्थ्य कार्यालय कास्की, जनस्वास्थ्य निर्देशनालय</p>	<p>(श्रोतको खोजी)</p>	
<p>७ दिन देखि २ साता भित्र</p>	<p>प्रभावित बालबालिका तथा महिलाहरुलाई मनोसामाजिक सेवामा निरन्तरता हिंसा दुर्व्यवहार संरक्षणको लागि नियमित रुपमा टोली परिचालन गर्ने ।</p>		<p>७ दिन देखि २ साता भित्र प्रभावित बालबालिका तथा महिलाहरुलाई मनोसामाजिक सेवामा निरन्तरता हिंसा दुर्व्यवहार संरक्षणको लागि नियमित रुपमा टोली परिचालन गर्ने । पोखरा महानगरपालिका सामाजिक विकास महाशाखा, अन्नपूर्ण गाउँपालिका माघापुच्छ्रे गाउँपालिका मादी गाउँपालि</p>	<p>३०००००</p>	
<p>२ साता देखि १ महिना भित्र</p>	<p>बालमैत्री सुरक्षित स्थल निर्माण र उपयोग कानूनी तथा मनोसामाजिक सेवामा निरन्तरताका साथै विशेष प्रकृतिका मुद्दाहरुलाई जिल्ला सेवा केन्द्र तथा सम्बन्धित निकायहरुमा सिफारिस गर्ने तथा अस्थायी आवासमा सम्भावित हिंसा बिरुद्ध सचेतना कार्यक्रम सञ्चालन गर्ने, विपद्दा प्रभावितहरुको अभिलेख राख्ने, नियमित बैठकहरु संचालन गर्ने अनुगमन तथा प्रतिवेदन गर्ने</p>	<p>सहयोगी सरोकारवालाको पहिचानर सचेतनाको लागि आवश्यक पाठ्यक्रम तथा सहजकर्ता र कार्यक्षेत्र निर्धारण गर्ने</p>	<p>विशेष आयमुलक क्रियाकलापमा स्थायी सदस्य बाहेककालाई कार्यक्रम नराखिने र प्रभाव क्षेत्र भन्दापनि आफ्नो क्षेत्रलाई प्राथमिकता दिने र समन्वयको कमी ।</p>	<p>सरोकारवाला सबै निकायहरु प्लान नेपाल, सेभ द चिल्ड्रेन, यूनिसे फ, केएर नेपाल</p>	<p>४००००० आवश्यकता अनुसार</p>



*(Handwritten signature)*

४.९. विषयगत क्षेत्र : शिक्षा

तालिका नं. २६ : विषयगत क्षेत्र (शिक्षा) को अगुवा साथै सहयोगी संस्थाको सूची

क्र.सं.	क्षेत्रगत साझेदारहरूका नाम	सम्पर्क व्यक्ति	टेलिफोन नं इमेल टैगाना
१.	- स्थानीय तहहरूका शिक्षा शाखा/महाशाखाहरू शिक्षा शाखा/महाशाखा प्रमुख - शिक्षा विकास समन्वय इकाई, कास्की - शैक्षिक तालिम केन्द्र - CTEVT र यससंग सम्बन्धित संस्थाहरू	वरिष्ठ प्रशिक्षक प्राचार्य	९८६६०२८६४९ ०६९६२९०९७
२.	- शिक्षक महासंघ, नेराशिस, नेशिस, अनेशिस, नेशिप		
३.	प्याप्सन, एनप्याप्सन, हिसान, युनिप्स	दिनेश कुमार श्रेष्ठ, राम वहादुर मोची, रामजी शर्मा, धुत्र शर्मा	९८६६०३९६४८ ९८६६०२९२९९
४.	गैरसरकारी संस्था महासंघ, जिल्ला कार्य समिति	पदमराज पहारी	९८४६०८६९९९
५.	विद्यार्थी संघ, संगठनहरू	अध्यक्ष, सभापति	
६.	सामुदायिक अध्ययन केन्द्र	अध्यक्षहरू	
७.	शिक्षा विकास केन्द्र	केन्द्र प्रमुख	९८६६०३९८६९
८.	चिल्ड्रेन नेपाल	प्रमुख	९८६६०२४८७९
९.	सिदार्थ क्लब	प्रमुख	९८०४९०६९६३
१०.	साथी नेपाल	प्रमुख	९८४६९४४९३८
११.	गोनेसा	प्रमुख	९८६६०२६०४४
१२.	नौलो घुम्ती नेपाल	प्रमुख	९८६६०२७८७६

४.९.१ विपद्को अनुमानित अवस्था:

भू-कम्प, आगजनी र वाढीका कारण विद्यालयमा फर्निचर, पठन पाठन सामाग्री, अभिलेख सामाग्री, प्रयोगशाला सामाग्रीमा आशिक वा पुर्ण रूपमा क्षती हुन सक्ने ।

- क. भू-कम्प, हावाहुरी, आगजनीका कारण शिक्षक तथा विद्यार्थीहरूको ज्यान जोखिममा पर्न सक्ने,
- ख. विद्यालयलाई आपतकालिन अवस्थामा आश्रय स्थलको रूपमा प्रयोग गर्दा विद्यालयको वरिपरि महामारी जस्ता समस्याहरू उत्पन्न हुने ।
- ग. विद्यार्थीहरूलाई विद्यालय जाँदा आउदाँ र विद्यालय परिसरमा र वाटोमा रहेका रुखहरू ढलेर च्याप्ने र चोटपटक लाग्ने सम्भावना हुने ।
- घ. विद्यार्थीहरूलाई विद्यालय जादाँ आउदाँ बस, ट्रक, गाडी, मोटर साईकल आदि वाहनहरूबाट दुर्घटना हुने ।
- ङ. शिक्षकहरू स्वयं विपद्बाट प्रभावित भई विद्यालय आउन नसक्ने अवस्था ।
- च. विद्यार्थीहरू शिक्षण सिकाइमा अनुपस्थिति, अनुत्तीर्ण हुने, विद्यालय छाड्ने ।
- छ. विद्यार्थीहरूमा मनोवैज्ञानिक समस्या सिर्जना हुने ।
- ज. वाढीका कारणले विद्यालय जाने बाटोघाटो अवरुद्ध हुने ।
- झ. विद्यालयमा खानेपानीका स्रोत प्रदुषित हुदाँ, झाडापखाला, सरुवा रोग ज्वरो आदिले प्रभावित हुने



*(Handwritten signature)*

४.१.३ विषयगत उद्देश्यः

- क. प्राकृतिक विपद्बाट प्रभावित विद्यालय जाने उमेरका केटाकेटी तथा शिक्षकहरूलाई गुणस्तरीय शिक्षा सुनिश्चित गर्नका लागि र उनीहरूलाई सुरक्षित रूपमा सिकाउने र सिक्ने वातावरण तयार गर्ने
- ख. आपतकालीन परिस्थितिमा पहिलो प्रतिकार्य उपलब्ध गराउने व्यक्तिका रूपमा सरोकारवालाहरूको क्षमता बृद्धि गर्ने ।
- ग. बालबालिकाको अध्ययन अध्यापनलाई आपतकालिन अवस्थामा पनि सुरक्षित तरिकाले सुचारु गर्ने
- घ. बालबालिका, शिक्षक कर्मचारी तथा अविभावकको आपतकालिन अवस्थामा विपद् जोखिम न्यूनीकरणका लागि क्षमता अभिवृद्धि गर्ने ।
- ङ. प्रभावकारी आपतकालीन पूर्वतयारी तथा प्रतिकार्यलाई सहजीकरण गर्नका निमित्त क्षेत्रगत कार्यसमूहका सदस्यहरू (Cluster Members) का बीचमा प्रभावकारी समन्वय, अनुगमन तथा सूचनाको आदानप्रदान सुनिश्चित गर्ने ।
- च. विद्यालयको भौतिक संरचना र अभिलेख सुरक्षित गर्ने ।
- छ. विपद्बाट भएको भौतिक क्षतीको पुर्नस्थापना तथा पुननिर्माण गर्ने ।

तालिका नं.२७ : तोकिएको विपद्को अवस्थामा आधारित आपतकालिन प्रतिकार्य योजना

विषयगत क्षेत्र : शिक्षा

विपद्को घटना पश्चात्	विपद्का अवस्थामा गरिने आपतकालीन कार्य	आपतकालीन अवस्था सम्बोधन गर्ने गरिने पूर्वतयारी	पूर्वतयारी कार्य सम्बोधन गर्न अन्तर पहिचान	मुख्य जिम्मेवार निकाय	अनुमानित लागत
पहिलो दिन (०-२४ घण्टा)	<ul style="list-style-type: none"> <li>- DDMC बैठकमा सहभागी हुने ।</li> <li>- Education Cluster का बैठक बस्ने ।</li> <li>- सूचना संकलन गर्ने ।</li> <li>- घाइते भएका शिक्षक विद्यार्थी तथा अन्य समुदायका व्यक्तिहरूका लागि विद्यालय अस्थायी बसोबासको व्यवस्था मिलाउने ।</li> <li>- तत्कालै प्राथमिक उपचार तथा</li> <li>- अस्पताल वा अन्य स्वास्थ्य केन्द्रसम्म पठाउन व्यवस्था गर्ने ।</li> </ul>	<ul style="list-style-type: none"> <li>- सम्पूर्ण क्लष्टर सदस्यहरूका फोन नं. अपडेट गर्ने सर्वेक्षण फारम तयार गर्ने र सबैलाई अभिमुखीकरण गर्ने ।</li> <li>- स्वयमसेवकहरूलाई (शिक्षक, विद्यार्थी तालिम अवस्थामा राख्ने</li> <li>- स्थानीय रूपमा विद्यालयलाई सूचना केन्द्रका रूपमा स्थापना र तालिम प्रदान गर्ने ।</li> <li>- प्रभावित क्षेत्रमा विद्यालयस्तरमा प्राथमिक उपचार सम्बन्धी तालिम तथा प्राथमिक उपचारका सामग्री उपलब्ध गराउन ।</li> </ul>	<ul style="list-style-type: none"> <li>- फारमहरू तयारी अवस्थामा राख्ने ।</li> <li>- सरोकारवाला सँग समन्वय गर्ने ।</li> <li>- प्रकोप व्यवस्थापन समिति गठन र कोष व्यवस्थापन</li> </ul>	<p>स्थानीय तहहरू शिक्षा शाखा), महाशाखा(, जिल्ला शिक्षा विकास समन्वय इकाई, नेपाल</p> <p>रेडक्रस सोसाइटी, विद्यालय</p>	
दोस्रो दिन (२४-४८ घण्टा)	<ul style="list-style-type: none"> <li>- DDMC समन्वय बैठक ।</li> <li>- प्राप्त सूचना विश्लेषण उपलब्ध श्रोतका आधारमा प्रथम चरणका प्रतिकार्यका थालनी स्वयमसेवक शिक्षक-विद्यार्थी परिचालन गर्ने ।</li> </ul>	<ul style="list-style-type: none"> <li>- स्थानीय सञ्चार माध्यमहरूबाट जानकारीमुलक सन्देशहरू प्रसारण गर्ने</li> <li>- तथ्याङ्क अभिलेखलाई अध्यावधिक गर्ने र सूचना स्रोत व्यक्तिका व्यवस्था</li> </ul>	<p>विपद् व्यवस्थापनमा संलग्न हुन सक्ने विद्यालयहरूका पहिचान र तयारी गर्ने । मा.वि. र उ.मा.वि. मा प्रति विद्यालय १०० जना सम्म अटन गरी उपयुक्त</p>	<p>स्थानीय तहहरू शिक्षा शाखा), महाशाखा(, जिल्ला शिक्षा विकास समन्वय</p>	

	<ul style="list-style-type: none"> <li>- सूचना प्रवाह तथा जनचेतनामूलक सन्देश प्रचार प्रसार गर्ने ।</li> <li>- स्थानीय श्रोतको परिचालन तथा वितरणको व्यवस्था मिलाउने ।</li> <li>- घटनाको वस्तुगत विवरण तयार गर्ने ।</li> </ul>	<ul style="list-style-type: none"> <li>गर्ने ।</li> <li>- प्रभावित विद्यालयहरूका विवरण तयार गर्ने ।</li> </ul>	<ul style="list-style-type: none"> <li>व्यवस्थापन गर्ने ।</li> </ul>	<ul style="list-style-type: none"> <li>इकाई, नेपाल</li> <li>रेडक्रस सोसाइटी, विद्यालय</li> </ul>	
पहिलो हप्ता	<ul style="list-style-type: none"> <li>- MIRA तथ्याङ्क विश्लेषण तथा सरोकारवालाहरूलाई जानकारी दिने ।</li> <li>- वास्तविक क्षतीका आधारमा विपद् व्यवस्थापनका लागि योजना तयार पार्ने ।</li> <li>- सम्भावित स्रोतको परिचालन गर्ने ।</li> <li>- दोस्रो हप्तामा विद्यालयमा शिक्षण सिकाइ क्रियाकलाप नियमित रूपमा सञ्चालन गर्न विद्यालय खाली गर्न पहल गर्ने ।</li> </ul>	<ul style="list-style-type: none"> <li>- सम्भावित निकायहरूसँग समन्वय गर्ने ।</li> <li>- आवश्यक जनशक्ति परिचालन गर्ने ।</li> <li>- सम्भावित विद्यालयहरूमा आपत्कालीन व्यवस्थापनका लागि योजना निर्माण गर्न गराउने ।</li> </ul>		<ul style="list-style-type: none"> <li>स्थानीय तहहरू शिक्षा शाखा), महाशाखा(,</li> <li>जिल्ला शिक्षा विकास समन्वय इकाई, नेपाल</li> <li>रेडक्रस सोसाइटी, विद्यालय</li> </ul>	
पहिलो महिना	<ul style="list-style-type: none"> <li>- DDMC का बैठकमा पुन छलफल गर्ने ।</li> <li>- अनुगमन टोली गठन तथा परिचालन गर्ने ।</li> <li>- सम्बन्धित सरोकारवालाहरू लाइ अभिमुखीकरण कार्यक्रम सञ्चालन गर्ने ।</li> <li>- प्रतिवेदनले औल्याएका समस्याहरूको आधारमा सहयोग प्रदान गर्ने ।</li> </ul>	<ul style="list-style-type: none"> <li>- अनुगमन समिति गठन गरी स्वयमसेवकहरूलाई अभिमुखीकरण कार्यक्रम सञ्चालन गर्ने ।</li> <li>- क्षती हुन सक्ने विद्यालयका परिचालन गर्ने ।</li> <li>- गाँउपालिकागत सुरक्षित स्थानको परिचालन गर्ने</li> <li>- अस्थायी सिकाइ केन्द्र निर्माणका लागि तयारी गर्ने ।</li> </ul>	<ul style="list-style-type: none"> <li>- सरोकारवालाहरूका कम चासो हुन सक्ने ।</li> <li>- आर्थिक अपर्याप्तता ।</li> </ul>	<ul style="list-style-type: none"> <li>स्थानीय तहहरू शिक्षा शाखा, महाशाखाद जिल्ला शिक्षा विकास समन्वय इकाई, नेपाल</li> <li>रेडक्रस सोसाइटी</li> </ul>	
दोस्रो महिना	<ul style="list-style-type: none"> <li>- मनोसामाजिक परामर्श मार्फत पूर्व अवस्थामा ल्याउने ।</li> <li>- अस्थायी सिकाइ केन्द्रको निर्माण गरी</li> <li>- पठनपाठन सञ्चालन गर्ने</li> <li>- पुनःनिर्माण तथा पुनस्थापना गर्ने ।</li> </ul>	<ul style="list-style-type: none"> <li>- योजनाहरूका प्राथमिकीकरण गर्ने र सम्बन्धित निकायसँग समन्वय गर्ने ।</li> </ul>	<ul style="list-style-type: none"> <li>आर्थिक अपर्याप्तता</li> </ul>	<ul style="list-style-type: none"> <li>स्थानीय तहहरू शिक्षा शाखा, महाशाखा, जिल्ला शिक्षा विकास समन्वय इकाई, नेपाल</li> <li>रेडक्रस सोसाइटी</li> </ul>	<ul style="list-style-type: none"> <li>स्थलगत अध्ययन अनुसार</li> </ul>



*(Handwritten signature)*

तालिका नं. २८ : तालिका निकायगत श्रोतको आँकलन (Capacity Mapping)

विषयगत क्षेत्र : शिक्षा

क्र.सं.	संस्थाका नाम	मानवीय श्रोत	भौतिक सामग्री	कैफियत
१.	पोखरा महानगरपालिकाको शिक्षा विकास महाशाखा			
२.	अन्नपूर्ण गाँउपालिका शिक्षा विकास शाखा			
३.	माछापुच्छ्रे गाँउपालिका शिक्षा विकास शाखा			
४.	मादी गाँउपालिका शिक्षा विकास शाखा			
५.	रुपा गाँउपालिका शिक्षा विकास शाखा			
६.	जिल्ला शिक्षा विकास समन्वय इकाई	५ जना प्राविधिक	पाठ्यपुस्तक तथा अन्य सन्दर्भसामग्री	अन्य सहयोगी संघ/संस्थाहरूसँग समन्वय गरी आवश्यक भौतिक सामग्रीको व्यवस्था गर्न समन्वय गर्ने
७.	११० वटा उच्च माध्यमिक विद्यालय	शिक्षक, विद्यार्थी, अभिभावक, वि.व्य.स., शि.अ.सं. पदाधिकारी		
८.	१६८ वटा माध्यमिक विद्यालय	शिक्षक, विद्यार्थी, वि.व्य.सं. पदाधिकारी, शि.अ. संघका पदाधिकारी, साप्ताहिक अ.के. व्यवस्थापन समिति	कक्षाकोठा, डेक्सबेन्च, खानेपानीको धारा, शौचालय, सूचना प्रविधिका साधन	
९.	७९ वटा निम्न माध्यमिक विद्यालय	शिक्षक, विद्यार्थी, वि.व्य.सं. पदाधिकारी शि.अ. संघका पदाधिकारी, साप्ताहिक अ.के. व्यवस्थापन समिति,	कक्षाकोठा, डेक्सबेन्च, खानेपानीको धारा, शौचालय, सूचना प्रविधिका साधन	
१०.	३० वटा क्याम्पस	शिक्षक, विद्यार्थी, क्याम्पस व्यवस्थापन समिति	कक्षाकोठा, डेक्सबेन्च, खानेपानीको धारा, शौचालय, सूचना प्रविधिका साधन	
११.	३१ वटा सामुदायिक अध्ययन केन्द्र	सामुदायिक अध्ययन केन्द्र व्यवस्थापन	भवन फर्निचर	

तालिका नं. २९ : कार्यान्वयन योजना सहित प्राथमिकता प्राप्त पूर्वतयारी कार्य  
विषयगत क्षेत्र : शिक्षा

नेपाल सरकार  
गृह मन्त्रालय  
जिल्ला प्रशासन कार्यालय कास्की

क्र.सं.	प्राथमिकता प्राप्त पूर्वतयारी कार्यका सूची	मुख्य जिम्मेवार निकाय	कार्यान्वयन गर्ने तरिका (बैठक, कार्याशाला, तालिम आदि)	समयावधि
१.	आपत्कालिन अवतरण योजना निर्माण (Evacuation Plan)	आपत्कालिन अवतरण योजना निर्माण Evacuation Plan स्थानीय तहहरूका शिक्षा शाखा/महाशाखा र अन्तर्गतका विद्यालयहरू VCA	VCA	वार्षिक रुपमा
२.	विद्यालयहरूमा भएका भौतिक अवस्थाहरूका पहिचान गर्ने	शिक्षा समन्वय इकाई कास्की स्थानीय तहहरू	प्राविधिक मूल्याङ्कन	१ पटक
३.	क्षमता विकास तालिम तथा जनचेतन अभिवृद्धि गर्ने	स्थानीय तहहरू, रेडक्रस सोसाइटी, जि.स.स.	अभिमुखीकरण, प्रशिक्षण, श्रोतसाधनको व्यवस्था गर्ने	निरन्तर
४.	जनचेतना अभिवृद्धि कार्यक्रम	नेपाल रेडक्रस सोसाइटी, स्थानीय तहहरू	सञ्चार माध्यमहरू, स्वयम्सेवक परिचालन सन्देशमूलक सामग्रीहरूका वितरण, प्रचार प्रसार	विद्यालयमा प्रत्येक वर्षको २ पटक
५.	Education Cluster का बैठक तथा अन्तरक्रिया	जि.स.स. स्थानीय विपद् व्य समिति स्थानीय विपद् व्यवस्थापन समिति	बैठक	प्रत्येक जेठ महिनामा
६.	नमुना कृत्रिम घटना अभ्यास	स्थानीय तहहरूका स्थानीय विपद् व्यवस्थापन समिति र अन्तर्गतका विद्यालयहरू	अभिमुखीकरण प्रशिक्षण	वैशाख, दशैं विदा पछि ( २ पटक)
७.	अनुगमन तथा मूल्याङ्कन	अनुगमन तथा मूल्याङ्कन जि.स.स. स्थानीय विपद् व्य. समिति, शि.स.ई.सूचना व्यवस्थापन, बैठक, स्थलगत भ्रमण, अनुगमन तथा निरीक्षणनिरन्तर	सूचना व्यवस्थापन, बैठक, स्थलगत भ्रमण, अनुगमन तथा निरीक्षण	निरन्तर

४.१०. विषयगत क्षेत्र : पशु स्वास्थ्य

तालिका नं .३०

विषयगत क्षेत्र (पशु स्वास्थ्य) तथा सहयोगी संस्थाहरूको सूची

क्र.सं	जिल्लाका क्षेत्रगत साझेदारहरूको नाम	सम्पर्क व्यक्ति	सम्पर्क नम्बर
१.	स्थानीय तहहरू	सम्बन्धित महाशाखा प्रमुख/शाखा प्रमुखहरू	
२.	नेपाल भेटेरीनरी एसोसिएसन	डा. केदारराज पाण्डे	९८४६०२०२८२
३.	नेल्टा, कास्की	बसन्ती कोइराला	९८४६०२६६७२
४.	नेभ्ला कास्की	दिपक रानाभाट	९८४६०२०८८६
५.	AHTCS पोखरा	विष्णु गुरुङ	
६.	हिमालयन एनिमल रेस्क्यु ट्रस्ट (HART)	खगेश्वर शर्मा	९८५१००३५१४, ९८४६५३१०६९

४.१०.१ विपद्को अवस्था

- क. विपद्को समयमा पशुहरूको आवास स्थलहरू भत्कन सक्ने ।  
 ख. मरेका पशुहरूको उचित व्यवस्थापन नहुने जसका कारण दुर्गन्ध तथा अनेक रोगहरूको सङ्क्रमणमा बृद्धि हुन सक्ने।  
 ग. पशुहरूलाई उचित आहार तथा आवासको व्यवस्था नहुन सक्ने ।  
 घ. घाइते पशुहरूको स्याहार सम्भार तथा उचित औषधोपचार नहुन सक्ने ।



*(Handwritten signature)*

विपद्को अवस्थामा आधारित विषयगत उद्देश्य  
 समष्टिगत उद्देश्य :

मृत पशुहरूको उचित व्यवस्थापन तथा घाइते र प्रभावित पशुहरूको औषधोपचारका साथै उचित संरक्षण गरी सम्भावित सङ्क्रमणको खतरा न्यूनीकरण गर्नु ।

तालिका नं .३१ : विपद्को अवस्थामा गरिने आपतकालीन कार्य

विषयगत क्षेत्र : पशु स्वास्थ्य

घटना पश्चात्को अवधी	विपद्का अवस्थामा गरिने आपतकालीन कार्य	आपत्कालीन अवस्था गरिने पूर्व तयारी कार्य	पूर्व तयारी कार्य संसोधन गर्न अन्तर पहिचान	मुख्य जिम्मेवार निकाय	अनुमानित लागत
पहिला दिन	- आपतकालीन पशुका उपचार - मृत पशुको व्यवस्थापन	Emergency Center निर्माण	पूर्व तयारी बैठकहरू सञ्चालन गरी	DLSO/NVA/NGO/INGO सम्बन्धित महानगर र गा.पा. का पशु विकास सेवा शाखाहरू/महाशाखाहरू	माग र आवश्यकता अनुसार
दोसा दिन	- आपतकालीन पशुका उपचार - मृत पशुको व्यवस्थापन	Emergency Center निर्माण	प्रभावित क्षेत्रमा सर्वेक्षण गर्ने ।	DLSO/NVA/NGO/INGO सम्बन्धित महानगर र गा.पा. का पशु विकास सेवा शाखाहरू/ महाशाखाहरू	
पहिला हप्ता	- तथ्याङ्क संकलन - पशु क्षती विवरण संकलन - मानव क्षती तथा भौतिक क्षती विवरण - घर गोठ क्षती विवरण संकलन	Emergency Center निर्माण		DLSO/NVA/NGO/INGO सम्बन्धित महानगर र गा.पा. का पशु विकास सेवा शाखाहरू/ महाशाखाहरू	
पहिला महिना	- कार्यक्रम विकास गर्न योजना बनाउन - संघ संस्थाहरूसँग समन्वय गर्ने - कार्ययोजना निर्माण गर्ने	Emergency Center निर्माण		DLSO/NVA/NGO/INGO सम्बन्धित महानगर र गा.पा. का पशु विकास सेवा शाखाहरू	

परिच्छेद ५

योजना कार्यान्वयन, पुनरावलोकन तथा अभिलेखिकरण



*(Handwritten signature)*

५.१. कार्यान्वयन तथा पुनरावलोकन रणनीति

५.१.१. विपद् पूर्वतयारी तथा प्रतिकार्य योजनाको क्रियाशीलता

यो विपद् पूर्वतयारी तथा प्रतिकार्य योजना जिल्लास्तरको विपद् व्यवस्थापनका लागि उपलब्ध भौतिक, मानवीय र आर्थिक श्रोतहरूलाई आंकलन गरी नेपाल सरकारको विपद् जोखिम व्यवस्थापनको रणनीति र उद्धारका न्यूनतम आधारभूत पक्षहरूलाई दृष्टिगत गरी जिल्ला विपद् व्यवस्थापन समितिबाट अनुमोदन भएको हो । जिल्लाभित्र विपद्सम्बन्धी कुनै घटना घटेको जानकारी हुनासाथ यस योजनामा उल्लेखित विषयगत समितिहरू तथा सम्पर्क व्यक्तिहरू र सरोकारवालाहरू स्वतः सक्रिय हुने छन् ।

५.१.२. विपद् पूर्वतयारी तथा प्रतिकार्य योजनाको कार्यान्वयन योजना

विपद् पूर्वतयारी तथा प्रतिकार्य योजनाको प्रभावकारी कार्यान्वयन अपरिहार्य हुन्छ । जिल्लामा कार्यरत मानवीय सहायतामा संलग्न साझेदार निकायहरूले विभिन्न विषयगत क्षेत्रमा आबद्ध रही यो विपद् पूर्वतयारी तथा प्रतिकार्य योजना कार्यान्वयन गर्न सघाउने छन् । साथै गाउँपालिका तथा नगरपालिका र त्यहाँ कार्यरत संघसंस्थाहरूले पनि विषयगत योजनाहरू कार्यान्वयन गर्न निश्चित व्यक्ति/कर्मचारी (Focal Person) खटाउनुका साथै आवश्यकता अनुसार स्वयं सेवक परिचालन गरी आवश्यक सहयोग गर्ने छन् ।

५.१.३. विपद् पूर्वतयारी तथा प्रतिकार्य योजनाको नियमित समीक्षा तथा अद्यावधिक

जिल्ला विपद् व्यवस्थापन समितिले यसका पदाधिकारीहरूमध्येबाट उपयुक्त व्यक्तिहरू छनौट गरी एक कार्यदल बनाई विपद् पूर्वतयारी तथा प्रतिकार्ययोजना कार्यान्वयनको नियमित अनुगमन, समीक्षा तथा अद्यावधिक समग्र गर्ने छ । योजना पुनरावलोकनका हकमा निम्नानुसार गरिने छ ।

तालिका नं .३४ : योजना पुनरावलोकन गरिने अवधि

योजना पुनरावलोकन गरिने अवधि	जिम्मेवार निकाय	गर्नुपर्ने मुख्य काय (बैठक गर्ने वजेट व्यवस्था आदि)	अर्को योजना पुनरावलोकन वा अद्यावधिक गर्ने बैठकको अनुमानित मिति
वर्षमा १ पटक	जिल्ला विपद् व्यवस्थापन समिति	बैठकका आयोजना गर्ने, समन्वय,पत्राचार तथा वजेटका व्यवस्था	प्रत्येक वर्षका वैशाख महिनामा

## ५.२. प्रतिवेदन तथा अभिलेखन

### ५.२.१ .प्रतिवेदन तथा सञ्चार

प्रतिकार्यका लागि गठित विषयगत अगुवाहरूले विपद्सम्बन्धी प्रतिवेदन जिल्ला विपद् व्यवस्थापन समितिलाई बुझाउनु पर्ने छ । यस्तो प्रतिवेदन विपद्को अवधिमा सकेसम्म दैनिक रूपमा तयार गर्नु पर्दछ । साथै विपद्को बारेमा स्थलगत अनुगमन टोलीले तयार गरेको प्रतिवेदन जिल्ला विपद् व्यवस्थापन समितिको बैठकमा प्रस्तुत गर्ने छ । जिल्ला विपद् व्यवस्थापन समिति तथा विषयगत अगुवाहरूले यस्ता प्रतिवेदन तथा सूचनाहरू मानवीय सहायताका लागि कार्य गर्ने सरोकारवालाहरू, सरकारी निकायहरू, जनप्रतिनिधिहरू दातृ निकाय तथा अन्तर्राष्ट्रिय समुदायलाई जानकारी गराउनेछन् । विषयगत क्षेत्रहरूले ३/३ महिनामा जिल्ला विपद् व्यवस्थापन समितिलाई आफ्नो क्षेत्रको पूर्वतयारी अवस्थाको बारेमा अद्यावधिक विवरण उपलब्ध गराउनुपर्नेछ ।

विपद् जोखिम न्यूनीकरण तथा व्यवस्थापन ऐन, २०७४ को प्रावधान बमोजिम जिल्ला विपद् व्यवस्थापन समितिले विपद् व्यवस्थापन सम्बन्धी उद्धार तथा राहत कार्यक्रमको प्रगति विवरण राष्ट्रिय विपद् जोखिम न्यूनीकरण तथा व्यवस्थापन प्राधिकरणमा पठाउने नियमित पठाउनु पर्नेछ ।

### ५.२.२ .संस्थागत व्यवस्था

विपद् जोखिम न्यूनीकरण तथा व्यवस्थापन ऐन, २०७४ को प्रावधान बमोजिम विपद् व्यवस्थापनका लागि जिल्ला स्तर र स्थानीय स्तरमा छुट्टा-छुट्टै संस्थागत संरचना तयार भएको छ । प्रतिकार्य योजनाको संस्थागत रूपमा कार्यान्वयन, अनुगमन तथा मूल्याङ्कन गर्ने कार्यको संयोजन जिल्ला स्तरमा जिल्ला प्रशासन कार्यालय र गाउँपालिका तथा महानगरपालिकामा जिल्ला समन्वय समितिको समेत सहयोग लिई सम्बन्धित गाउँपालिका तथा महानगरपालिकाहरूले गर्ने छ ।



  
रायक प्रमुख जिल्ला अधिकारी

अनुसूची १

कास्की जिल्लामा विभिन्न संस्थाहरूसँग भएका उद्धार सामग्रीहरूको विवरण

जिल्ला प्रशासन कार्यालय, कास्कीमा रहेका उद्धारमा प्रयोग गरिने सामग्रीहरूको विवरण ।

सि.नं.	सामानको नाम	एकाई	जम्मा परिमाण
१.	सेफ्टी हेलमेट	थान	७
२.	नाइलन डोरी	रोल	४
३.	फायर फायटिङ्ग बुट	जोर	२
४.	रवर बुट	जोर	१
५.	लाइफ ज्याकेट	थान	३०
६.	रवरफर्म/ म्याट्रेस	थान	५
७.	त्रिपाल	थान	१७
८.	स्ट्रेचर	थान	२
९.	त्रेष्ट व्याग	थान	१७
१०.	स्लिपिङ्ग व्याग	थान	७
११.	ग्याँस फायर	थान	७
१२.	रेनकोट	थान	८
१३.	गल	थान	२
१४.	गैची	थान	२०
१५.	हेडलाइट	थान	४
१६.	चेन स मेसिन	थान	१
१७.	सर्च लाइट	थान	२
१८.	टेण्ट टूलो	थान	७
१९.	एयर माक्स	थान	१०
२०.	फायर फाइटिङ्ग हेलमेट	थान	५
२१.	अक्सिजन ग्याँस वक्स	थान	७
२२.	आलमुनियम भराङ	थान	१
२३.	सावेल	थान	
२४.	फायर ज्याकेट	थान	३
२५.	घन	थान	१

नेपाल सरकार  
गृह मन्त्रालय  
जिल्ला प्रशासन कार्यालय  
कास्की

प्रमुख प्रशासक अधिकारी

**भगवतीदल गण फूलबारी ब्यारेकमा भएका विपद् व्यवस्थापनका सामाग्रीहरु**

सि.न.	विवरण	एकाई	जम्मा परिमाण
१.	नाईलन रोप	वटा	३
२.	गाग्री	वटा	४
३.	वाटर प्रुफ ज्याकेट	वटा	३४
४.	फायर फईटिङ्ग हेलमेट विथ फेश सिल्ड	वटा	२
५.	फायर बुठ	वटा	२
६.	सावेल	वटा	१०
७.	पिक	वटा	१०
८.	मेगाफोन	वटा	१
९.	सेफ्टी भेष्ट	वटा	२
१०.	हेलमेट	वटा	२७
११.	फेस मास्कग्यास मास्क/	वटा	४
१२.	फायर फाईटिङ्ग	वटा	-

**सशस्त्र प्रहरी बल नेपाल, कालिका गण मालेपाटन पोखरामा रहेका उद्धार सामाग्रीहरुको विवरण**

सि.न.	विवरण	एकाई	जम्मा परिमाण
१.	Water Rescue Helmet (Multi Purpose)	वटा	२४
२.	Nylon Rope	वटा	५
३.	Water Proof Jacket	वटा	१०
४.	Fire fighting Helmet with face shield	वटा	५
५.	Fire boot	वटा	४०
६.	Savel	वटा	५
७.	Pick	वटा	२२
८.	Megaphone	वटा	१
९.	Safety Vest	वटा	११५
१०.	Safety Helmet	वटा	११५
११.	Gas Mask	वटा	५
१२.	Fire fighting	वटा	-
१३.	Inflatable Rescue boat without board engine	वटा	१
१४.	Rescue Raft	वटा	१
१५.	Hand Pump	वटा	२
१६.	Paddle	वटा	२५
१७.	Life Jacket	वटा	१०
१८.	Water Gloves	वटा	५
१९.	Kayak	वटा	२
२०.	Air Compressor	वटा	१
२१.	Deep Water Diving suit	वटा	५
२२.	Multi utility knife	वटा	२

२३.	Gal	वटा	४
२४.	Rescue throw bag	वटा	२०
२५.	Steel Tanks (Cylinder)	वटा	६
२६.	Stretcher	वटा	१०
२७.	Water boot	वटा	४०

नेपाल रेडक्रस सोसाइटी कास्की रहेका उद्धार सामग्रीहरूको विवरण

नेपाल रेडक्रस सोसाइटी प्राथमिक उपचार सामग्रीहरूको विवरण:

क्र.सं.	सामग्रीको नाम	परिमाण	स्थान	कैफियत
१।	विकास पट्टी	१०० थान	कास्की शाखा कार्यालय	
२।	रोलर	५ थान	"	
३।	सज्ज्याइ	१० रोल	"	
४।	कैची	१० थान	"	
५।	सर्भिकल कलर	६ थान	"	
६।	काम्री	५ सेट	"	
७।	ब्याक बोर्ड	२ थान	"	
८।	एड्रेसिभ टैप	५ सेट	"	
९।	पञ्जा	२०० थान	"	
१०।	बाक्स	२०० थान	"	
११।	बटोर्डिन	५ सेट	"	

सन्निभ प्राप्त जनशक्तिहरूको विवरण:

१।	प्राथमिक उपचार प्रशिक्षक	६८ जना	"	
२।	RDRT	१ जना	"	
३।	विपद् व्यवस्थापन प्रशिक्षक	८ जना	"	
४।	NDRT	८ जना	"	
५।	DDRT	३७ जना	"	
६।	CADRE स्वयंसेवक	४६ जना	"	
७।	CADRE प्रशिक्षक	६ जना	कास्की शाखा कार्यालय	
८।	सेन्टर निर्माण प्रशिक्षक	४ जना	"	
९।	एम्बुलन्स	३ वटा	"	

गैरखाद्य सामग्री विवरण:

१।	विपाल	१०० थान	"	
२।	कम्बल	२०० थान	"	
३।	भाडा सेट	१०० थान	"	
४।	डोरी	१००० मिटर	"	
५।	साडी	१०० थान	"	
६।	पोषण, तिन, प्रिन्ट र टेकिटन	१,३०० मिटर	"	
७।	घान्टी टुकनसहित	१०० थान	"	
८।	प्याकेजिङ बोरा	१०० थान	"	

सेन्टर टूल सामग्री विवरण:

१।	गैची	१० थान	"	
२।	धोला	१० थान	"	



Handwritten signature and date '२०७९' (2079 BS) are present. Below the signature, there is a blue stamp that reads 'प्रमुख प्रमुख' (Chief Executive Officer) and 'जिल्ला प्रशासन कार्यालय कास्की' (District Administration, Kaski).

विपद् पूर्वतयारी तथा प्रतिकार्य योजना, २०८० // कास्की //

*(Handwritten signature)*

नेपाल रेडक्रस सोसाइटी, कास्की शाखा मिपौर कार्यकक्ष, विपद् पूर्वतयारी तथा प्रतिकार्य योजना, २०८०  
 महानगरपालिका बडा नं. ६, १३ र १८ को बडा कार्यालयमा, विपद् पूर्वतयारी तथा प्रतिकार्य योजना, २०८०  
 विवरण



S.N	Description	Unit	Ward 1	Ward 6	Ward 18	Total
1	Shovel (belchur)	PC	4	4	4	12
2	Crowbar	PC	2	2	2	6
3	Safety Goggles	Pair	24	24	24	72
4	Rescue Rope Static Rapel (100m)	M	100	100	100	300
5	Sledge Hammer (4kg)	PC	2	2	2	6
6	Safety helmet with chin strap	PC	24	24	24	72
7	Fire Extinguisher(6kg)	PC	6	6	6	18
8	Working Gloves Pair	Pair	24	24	24	72
9	Whistle with rope	PC	24	24	24	72
10	Megaphone ( Mike )	PC	2	2	2	6
11	Wire Cutter	PC	2	2	2	6
12	Hack Saw frame with blade	PC	4	4	4	12
13	Rain coat	PC	8	8	8	24
14	Safety Boots (gum boot)	Pair	24	24	24	72
15	Hammer 5Kg	PC	2	2	2	6
16	Trunk 8 feet*30"*30"	PC	2	2	2	6
17	First aid kit	Set	3	3	3	9
18	Life Jacket	PC	8	22	8	38
19	Hazard Tape/Scene Tape	Pcs	2	2	2	6
20	Stretcher	PC	13	3	13	29
21	Tarpaulin	PC	6	6	6	18
22	Axe	PC	2	2	2	6
23	Headlamp	PC	8	8	8	24
24	Siren	PC	1	1	1	3
25	Bucket	PC	20	20	20	60
26	Grinding Machine	PC	1	1	1	3
27	Chisel	PC	3	1	3	7
28	Stone Hammer	PC	1	1	1	3
29	Backbord Plastic	PC	1	1	1	3
30	Therobag 30m rope	M	3	3	2	8
31	Swimming Tube with pump	PC	8	8	8	24
32	Visibility Apron	PC	20	24	20	64

33	Mattress	M	5	5	5	15
34	Plastic Bag	PC	5	5	5	15
35	400mm Petrol Rotary Rescue Saw with Blade Set for metal/concrete/ wood/ iron cutter	PC	1	1	1	3
36	5m Measuring Tape	PC	1	1	1	3
37	Screw Drivers different size	Set	1	1	1	3
38	Sliding Ladder ( Aluminium Ladder ) 10*10*20ft	PC	1	1	1	3
39	Pick Axe With Handle (Gauchi)	PC	4	4	4	12
40	Pry Bars 22mm, 60"	PC	3	3	3	9
41	Sledge Hammer 3kg with handle	PC	2	2	2	6
42	Tin Snips ( 10" )	PC	1	1	1	3
43	Flas ( 16" )	PC	1	1	1	3
44	Tent/normal	Set	2	2	2	6
45	Key and Lock	Set	6	6	6	18
46	Nylon Rope	meter	100	100	100	300
47	Sisal Rope	kg	3	3	3	9
48	Half Rescue Jacket with Visibility	Pcs	24	20	20	64
49	Asahit (handya for wood)	Pcs	4	4	4	12
50	Hand Saw (wood cutter)	Pcs	2	2	2	6
51	Trunk 7 feet*2.5 Feet**30"	Pcs	2	2	2	6

क्र.सं	सामग्रीको नाम	परिमाण	कैफियत
१.	दमकल	४ वटा	
२.	आगोमा लगाउने कपडा (Fire Proof)	१५ जोर	
३.	अदक्ष जनशक्ति	३० जना	
४.	टिप्पर ट्रक	३२	
५.	डोजर	४	
६.	गैंची	२०	
७.	बेल्या	२०	
८.	गमबुट	२०	
९.	गल	२०	
१०.	घन	५ गोटा	
११.	आसी	१५	
१२.	तारकाट्ने कैची	१५	
१३.	हेल्मेट	२५	
१४.	स्वास्थ्य केन्द्रहरु	३३	
१५.	खुल्ला ठाँउ	४७	
१६.	सामाजिक बहुउद्देश्यीय भवन	२०	

सडक विभाग हेभी ईक्विपमेन्ट डिभिजन, पोखरामा रहेका सामग्रीहरु

सामग्रीको नाम	परिमाण	कैफियत
स्काभेटर	१ थान	
लोडर	२ थान	
रोलर	१ थान	
टिपर ट्रक	२ थान	
माउन्टेन केन ट्रक	१	

संघीय सडक सुपरीवेक्षण तथा अनुगमन कार्यालय सडक डिभिजनमा रहेको सामग्री

सामग्रीको नाम	परिमाण	कैफियत
मिनि टिपर	१ वटा	
बेल्या	२० थान	
गैंची	१५ थान	

नेपाल सरकार  
गृह मन्त्रालय  
जिल्ला प्रशासन कार्यालय  
कास्की

*(Handwritten signature)*

ज्येष्ठ प्रमुख जिल्ला अधिकारी

अन्नपूर्ण गाउँपालिका कास्की विपद् उद्धार तथा राहत सामाग्री तथा साधन विवरण

क्र.सं.	सामाग्रीको नाम/विवरण	परिमाण/संख्या	कैफियत
१.	टेन्ट	३ थान	
२.	कम्बल	१० थान	
३.	पाल	७ थान	
४.	Canoby	७ थान	
५.	पि पि इ सेट	१५ सेट	
६.	सर्जिकल मास्क	१६०० थान	
७.	पञ्जा	१६०० थान	
८.	सेनिटाईजर (५०० मि.ली .)	५६ थान	
९.	Hand Wash liquid २२० m.l	५० थान	
१०.	बुट	१५ थान	
११.	सेफ्टी पञ्जा	२० थान	
१२.	Hand wash Point	१ थान	
१३.	थर्मोमिटर	६ थान	
१४.	एन ९५ मास्क	१०० थान	
१५.	साबुन	६० थान	
१६.	क्लोरेन	२० लिटर	
१७.	चामल	५०० बोरा	
१८.	दाल	११०० किलो	
१९.	नुन	२००० किलो	
२०.	तेल	५५० लिटर	

मादी गाउँपालिका भित्र विपद् प्रतिकार्य तथा उद्धारमा प्रयोग गरिने सामाग्रीहरुको विवरण ( वडा कार्यालयमा हस्तान्तरण भएको)

क्र.सं.	सामाग्रीको नाम	परिमाण	
१.	स्टेचर	१२ थान	
२.	गैची	२४ थान	
३.	बेल्या	२४ थान	
४.	जाबेल	२४ थान	
५.	आरन धनुष	२४ थान	
६.			
७.	गम्बुट	६० जोडी	
८.	ज्याकेट	१२० थान	
९.	हेल्मेट	१२० थान	
१०.	पञ्जा	२८८ थान	
११.	गल	१२ थान	
१२.	घन	१२ थान	
१३.	फोरुवा	१२ थान	
१४.	हसीया	१२ थान	
१५.	फायर गिजर	१२ थान	
१६.	फायर गिजर	१२ थान	
१७.	त्रिपाल	२४ थान	

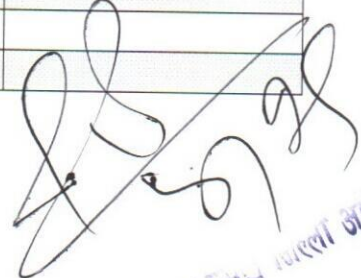
नेपाल सरकार  
गृह मन्त्रालय  
जिल्ला प्रशासन कार्यालय  
कास्की

सक प्रमुख जिल्ला अधिकारी

ट) रुपा गाउँपालिका कास्की विपद् उद्धार तथा राहत सामाग्री तथा साधन विवरण

क्र.सं.	सामाग्रीको नाम/विवरण	परिमाण/संख्या	कैफियत
१	बेल्या	८ गोटा	
२	गैची	८ गोटा	
३	कोदालो	६ गोटा	
४	हेल्मेट	२ गोटा	
५	पञ्जा	४ थान	

  
नेपाल सरकार  
गृह मन्त्रालय  
जिल्ला प्रशासन कार्यालय  
कास्की

  
अधिकृत प्रमुख कार्यालय अधिकारी

अनुसूची २

जिल्ला स्थित संघीय कार्यालयहरूको कार्यालय प्रमुख र सूचना अधिकारीको नामावली र सम्पर्क विवरण

क्र.सं.	कार्यालयको नाम	कार्यालय प्रमुखको नामथर	कार्यालय प्रमुखको सम्पर्क नं	सूचना अधिकारीको नामथर	सूचना अधिकारीको सम्पर्क नं	कार्यालयको ईमेल
सबैथानिक निकाय तर्फ :						
१	अख्तियार दुरुपयोग अनुसन्धान आयोग पोखरा कार्यालय	बद्री कुमार कार्की	९८५६०७७१९०	राज कुँवर	९८५६०७७१८९	ciaapkr@gmail.com
२	लोक सेवा आयोग पोखरा कार्यालय, पोखरा	श्री लाल बहादुर कार्की	९८५६०७७५३९५	टंक प्रसाद पन्थी	९८५६०८५१४५	pokhara@psc.gov.np, pscprkr@gmail.com
३	प्रदेश निर्वाचन कार्यालय, गण्डकी प्रदेश	हुमनाथ पराजुली	९८४१११५४५८	रुद्रनाथ न्यौपाने	९८५६०१०५००	ec.deo.kaski@gmail.com
स्थानीय तहहरू :						
१	पोखरा महानगरपालिका कास्की	विरेन्द्र देव भारती	९८५६००७१११	भरत पौडेल	९८५६०५८२८८	info@pokharamun.gov.np
२	अन्नपूर्ण गाउँपालिका	खेमराज देवकोटा	९८५६०५४३००	बलराम भुगाई	९८४६०५९५२६	
३	माछापुच्छ्रे गाउँपालिका	विष्णु प्रसाद पौडेल	९८५६०१७३१०	युवराज पौडेल	९८५६०१७३१४	mpgaupalika@gmail.com
४	मादी गाउँपालिका	नारायण प्रसाद सापकाँटा	९८५६०७२६००	सुबोध खनाल	९८६५५४२८४७	madimunkaski@gmail.com
५	रुपा गाउँपालिका	सन्तोष ढुङ्गाना	९८५६०७२२१०	लोकनाथ पौडेल	९८५६०७३१०१	rupamun@gmail.com
संघीय कार्यालयहरू :						
१	अध्यागमन कार्यालय	नबराज शर्मा दोरङ्गा	९८५६०७४६६६	सोमनाथ आचार्य	९८४६०३९२०५	pokhara@nepalimmigration.gov.np pokharaimmigration@gmail.com
२	आन्तरिक राजस्व कार्यालय	रमेश शर्मा	९८५६०३४४४९	गोपाल गिरी	९८५६०४७५६०	iro22@ird.gov.np
३	इलाका प्रशासन कार्यालय कास्की	कमल राज भण्डारी	९८५६००२३४५			aaolekhnaath@gmail.com
४	कारागार कार्यालय कास्की	भीमराज कोइराला	९८५६०८३७७७	झकनाथ पौडेल	९८५६०२१०११	karagarkaski@gmail.com
५	कास्की जिल्ला अदालत	प्रकाश खरेल	६१४६२७५५	निल प्रसाद पनेरु	९८४६२६६९४७	info@supremecourt.gov.np
६	कोष तथा लेखा नियन्त्रक कार्यालय, कास्की	केशव ढकाल	९८४१५५५७५४	युक्त प्रसाद शर्मा	९८५७६३८१६७	info@drcoaski.gov.np
७	खाद्य प्रविधि तथा गुण नियन्त्रण डिभिजन कार्यालय, कास्की	शिवजी बराल	९८५६०४८९९८	शिवजी बराल	९८५६०४८९९८	ftqcdpokhara@gmail.com
८	गुणस्तर तथा नापतौल कार्यालय, पोखरा	तिलक केसी	९८४१८९०१५२	युवराज अधिकारी	९८४६८१६९२०	metrologypkr@gmail.com
९	जिल्ला ट्र्याफिक प्रहरी कार्यालय, कास्की	प्र.नि. कृष्ण बहादुर चन्द	९८५६०१८३३३	शिव पाठक	९८४६०८७२९७	dtpokaski@gmail.com
१०	जिल्ला प्रशासन कार्यालय कास्की	प्र.जि.अ बासुदेव चिमिरे	९८५६००७७७७	गुरुदत्त ढकाल	९८५६०३७५०१	daokaski@moha.gov.np daokaski@gmail.com



नेपाल सरकार  
गृह मन्त्रालय  
जिल्ला प्रशासन कार्यालय  
कास्की

जिल्ला प्रशासन कार्यालय  
कास्की

क्र.सं.	जिल्ला प्रहरी कार्यालय, कास्की	प्रहरी उपरीक्षक अजय के.सी	प्र.ना.उ श्रवण कुमार विक	फोन नम्बर	ईमेल
११	जिल्ला समन्वय समितिको कार्यालय कास्की	नवराज बराल	प्र.ना.उ श्रवण कुमार विक	९८५६००५५५५	dpokaski@gmail.com
१२	जिल्ला सरकारी बिक्री कार्यालय कास्की	गोपाल प्रसाद ढकाल	इविश्वर रेग्मी	९८५६००६२२२	ddckaski@gmail.com
१३	तथापत्र कार्यालय, कास्की	जगुलाल बर्याल	बसन्त अर्याल	९८५६०६५१९६	dgao.kaski@ag.gov.np
१४	नापी कार्यालय कास्की	दिलेश काफ्ले	जीवनाथ आचार्य	९८५६०७३८७१	sokaski313@gmail.com
१५	नापी कार्यालय लेखनाथ कास्की	राम कुमार बस्नेत	प्रदीप कुमार श्रेष्ठ	९८५६०१२३६८	kaski@dos.gov.np
१६	नेपाल राष्ट्र बैंक प्रादेशिक कार्यालय पोखरा	आर्या जोशी	तिलक राज जोशी	९८५६०००२०९	lekhmath@dos.gov.np
१७	नेपाल लाइभस्टक सेक्टर इन्फोभेसन आयोगना, विकेन्द्रीकृत आयोगना सहयोग इकाई	डा. रेशम राज ज्ञवाली	डा प्रकाश अधिकारी	९८५६०४७१२०	dlsupokhara@gmail.com
१८	परिक्षा व्यवस्थापन कार्यालय कास्की पोखरा	लक्ष्मण देवकोटा	तुलसी राम अवस्थी	९८५६०३४३१४	hsebpkr@gmail.com, neb@gmail.com
१९	पशुपन्थी रोग अन्वेषण प्रयोगशाला पोखरा, कास्की	ब.प.चि.डा.केदार राज पाण्डे	प.चि. डा.गणेश के.सी.	९८५६०७७४५६	rvi.pokhara@gmail.com
२०	पश्चिमाञ्चल क्षेत्रीय अस्पताल कास्की	डा. भरत बहादुर खत्री	सुमन भट्टराई	९८५६०३७२४३	wrhpokh@gmail.com
२१	प्रधानमन्त्री कृषि आधुनिककरण परियोजना परियोजना कार्यान्वयन इकाई कास्की	रोशन अधिकारी	निशा कडैल	९८५६००७१००	pmamp.piu.morang@gmail.com;
२२	भगवतीदल गण फूलवारी व्यापक पोखरा	प्रमुख सेनानी सञ्जय कुमार खत्री	मित्र बहादुर नेपाली	९८५६०२२४६८	९८५१६७०३७४
२३	मत्स्य अनुसन्धान केन्द्र कास्की	डा. अकबल हसेन	वेचन प्रसाद यादव	९८५६०६१०८९	९८४७५४०३१८
२४	मालपोत कार्यालय कास्की	रामचन्द्र अधिकारी	खुमा देवी रेग्मी	९८५६०७००६९	९८४६८५८०८४
२५	मालपोत कार्यालय लेखनाथ	नारायण ढकाल		९८५६०६१२७०	landrevenue.kaski@gmail.com
२६	मुग्लिन पोखरा सडक आयोजना (पश्चिम खण्ड)	अमित कुमार श्रेष्ठ	नारायण पौडेल	९८५१२४३६६२	mprpwestern@dor.gov.np
२७	राष्ट्रिय अनुसन्धान जिल्ला कार्यालय कास्की	उत्तम खनाल	पवित्रा अधिकारी	९८५६०६५१०१	nidokaski@gmail.com
२८	राष्ट्रिय चिया तथा कफी विकास बोर्ड	प्रेम आचार्य	Dr.Jagatbadhu Nepali	९८४१५६३५३४	pokhara@ntcdb.gov.np
२९	राष्ट्रिय पशु प्रजनन कार्यालय, पोखरा	Dr.Narayan Prasad Sharma	कृष्ण बहादुर विक	९८५६०४०४८९	nlbc.pokhara@gmail.com
३०	रुपाताल संरक्षण एकिकृत विकास परियोजना	बिदुर मान श्रेष्ठ		९७४४४२१२०१	rupataalsamrakchan@gmail.com
३१	रेडियो नेपाल पोखरा शाखा	श्री सुरेन्द्र प्रसाद यादव		९८४६१६३६७७	rnepokhara@gmail.com
३२	वन विड प्रयोगशाला तथा भण्डारण केन्द्र	निर्मला सिंह भण्डारी	अमर अधिकारी	९८५६००७०५७	seed.pkr2075@gmail.com
३३	वृहत जलाधार व्यवस्थापन केन्द्र गण्डकी	सुजन महर्जन	भरत राज बराल	९८५६०६३४०७	gandakibasin@gmail.com
३४	शिक्षा विकास तथा समन्वय इकाई	लोकनाथ आचार्य			deokaski123@gmail.com



नेपाल सरकार  
स्वास्थ्य मन्त्रालय  
जिल्ला प्रशासन कार्यालय  
कास्की

*(Handwritten signature)*

३६	श्रम तथा रोजगार कार्यालय पोखरा	सुरेश ढकाल	९८५६०३०८२५	लक्ष्मण बराल	९८५६०८८२२३	pokhara@leo.gov.np	
३७	संघीय आयोजना कार्यान्वयन ईकाइ कास्की	सुरोज पौडेल	९८५६०४६०५०	राम कृष्ण गिरी	९८४६०५२४०१	dudbckaski2076@gmail.com	
३८	संघीय खानेपानी तथा ढल व्यवस्थापन आयोजना पोखरा	नारायण प्रसाद काफ्ले	९८५६०६४३०७	कृष्ण प्रसाद बास्तोला	९८५७६३५५८१२	fwsmpokhara@gmail.com	
३९	संघीय सडक सुपरीवेक्षण तथा अनुगमन कार्यालय	ललिजन खनाल	९८५११०२१२२	इ. मिलन श्रेष्ठ	९८५६०६५०१४ / ९८५६०६५३२८	fhsmpokhara@gmail.com	
४०	सडक डिभिजन पोखरा	पारसमणी हमाल	९८५७८२१७००				
४१	सशस्त्र प्रहरी बल, नेपाल नं. २४ गण हे.क्वा कालिका कास्की	सशस्त्र प्रहरी उपरीक्षक धन बहादुर बानियाँ	९८५१२७२०४७	सशस्त्र प्रहरी नायव उपरीक्षक विकास अर्याल	९८५६०३१४११	btn.apfkalika@gmail.com	
४२	स्थानीय पूर्वाधार विकास आयोजना कार्यालय	कुमार थापा	९८५१००३३११			plrcip.gandaki@gmail.com	
४३	स्वास्थ्य कार्यालय कास्की	बद्रीराज आचार्य	९८५६०४८३५०	विष्णु प्रसाद पौडेल	९८५६०४८३६५	dphokaski@gmail.com	
४४	हुलाक निर्देशनालय, पोखरा	किर्तन राज पौडेल	९८५६०७७९९००	तुलसी आचार्य	९८५६००५४५५	hulakpaschimanchal@gmail.com	
४५	हेभि इन्विपमेन्ट कार्यालय पोखरा	विजय कुमार शाह	९८४४७०८०४०	राजु प्रसाद नेपाल	९८४५१७३८४१	hedpokhara@gmail.com	
संस्थानहरू :							
१	कर्मचारी संयचकोष पोखरा कार्यालय	कल्पना मानन्धर	९८५१२२२८९६०			pokhara@epfnepal.com.np	
२	कृषि सामग्री कम्पनी लिमिटेड	ठाकुर प्रसाद बास्तोला	९८५६०१७६६२		०६१ ५७०४१६	pokhara@kscl.gov.np	
३	खाद्य व्यवस्था तथा व्यापार कम्पनी लि. पोखरा	नविन बस्नेत	९८५६०८६६७६७	रञ्जना कुँवर (के.सी)	९७४८२१२४५७	nfcpokhara@gmail.com	
४	नागरिक लगानी कोष पोखरा शाखा	नवराज गौतम	९८५६०१८३३८८	हरिचन्द्र श्रेष्ठ	९८४१०९७२७७	citpokhara@gmail.com	
५	नेपाल आयल निगम प्रादेशिक कार्यालय पोखरा	चित्त रंजन दास	९८५६०२५८६६२	श्रीधर लामिछाने	९८५६०३५४४४		
६	नेपाल टेलिकम, दुरसञ्चार कार्यालय कास्की	राजेश कुमार चौधरी	९८५२०२८७७७	प्रक्षेप थापा	९८५११४४४४४	nt.pokhara@ntc.net.np	
७	नेपाल विद्युत प्राधिकरण, पोखरा वितरण केन्द्र	ई. ऋषि कुमार बरनवाल	९८५६०२४४३५	प्रदिप कुमार भुवाजी	९८४९९१२२६१	pokhara@nea.org.np, pokharadcs.nea@gmail.com	
८	नेपाल विद्युत प्राधिकरण गण्डकी प्रादेशिक कार्यालय पोखरा	जगदिश चन्द्र जोशी	९८५६०६१५००	प्रेमराज पौडेल	९८५६०५०४४४	prempaudel14141@gmail.com	
९	नेपाल विद्युत प्राधिकरण पोखरा ग्रिड शाखा	माधव प्रसाद पौडेल	९८५६०००५७७	लोकनाथ आचार्य	९८४७६३२५९७	pokharagrid@nea.org.np	
१०	राष्ट्रिय विमा कम्पनी लिमिटेड	विनोद साकोटा	९८५६०१४१४१		५२१०६८	pokhara@rbcl.gov.np	
११	राष्ट्रिय विमा संस्थान पृथ्वीचोक	रमेश थापा मगर	९८४००६५७६०		५५२२६७	info.pokhara@rbs.gov.np	
१२	राष्ट्रिय समाचार समिति	बासुदेव पौडेल	९८४१५३११५०	हरि प्रसाद बास्तोला	९८५६०२८८२२		
१३	साल्ट ट्रेडिङ लिमिटेड	बसुदेव उपाध्याय	९८५६०२२६००	सागर शेरचन	९८४६०२६५८०	stc_pkr@yahoo.com	
प्रदेश कार्यालयहरू							

१	कृषि ज्ञान केन्द्र पोखरा	सालिकराम अधिकारी	९८५६०२८४४४	मञ्जु अधिकारी	९८५६००१३१४	akckashki@gmail.com
२	डिभिजन वन कार्यालय कास्की	केदार बराल	९८५६०३७५०७	शालिकराम पराजुली	९८४६०३१४११	dfokaski@gmail.co
३	पर्यटन तथा उद्योग कार्यालय पोखरा	शेषकान्त पौडेल	९८५६०१०११९	कमल बहादुर के.सी	९८५६०३६३१५	csiokaski2015@gmail.com
४	पूर्वाधार विकास कार्यालय कास्की	महेन्द्र बहादुर वार्नीया	९८५६०२७७२१	अनुप थापा	९८५६०२७७२०	idokaski2075@gmail.com
५	यातायात व्यवस्था कार्यालय सवारी कास्की	डिल्लिराम रिज्याल	९८५११९०१८०	लक्ष्मी भद्र वाल्से	९८०२८२६२१९	3tmogandakivehicle@gmail.com
६	यातायात व्यवस्था कार्यालय सवारी चालक अनुमतीपत्र कास्की	जितेन्द्र जंग के.सी	९८४६०४३५७१			
७	वागवानी अनुसन्धान केन्द्र कास्की	डा. सुनिल अर्याल	९८५६०३८५५०	सरोज अधिकारी	९८५६०३२१९१	arsmalepatan@gmail.com
८	भूमिगत जलश्रोत तथा सिंचाई कार्यालय कास्की	नारायण कृष्ण गणेश	९८५१२३८७८४			groundwater2075@gmail.com
९	बीउ विजन प्रयोगशाला कास्की	अमृत रेग्मि	९८४१०८१०३०	कमला देवी श्रेष्ठ	९८५६०१३१०५	gwriokaski@gandaki.gov.np
१०	भेटनरी अस्पताल तथा पशु विज्ञ केन्द्र कास्की	डा. कुमार कायुला	९८५६००४८८८			seedlabgandaki@gmail.com
११	गण्डकी आयुर्वेद औषधालय	डा. कुमार कायुला	९८५६००५५२८	नविन किरण भुसाल	९८५६०४८७९९	vethospitalkaski@gmail.com
१२	व्यवसायिक तथा सीप विकास तालिम केन्द्र	प्रभु सिन्देल	९८५६०८५५११	राम प्रसाद पौडेल	९८५६०६४५११	gandakiyurveda@gmail.com
१३	मातृ शिशु मित्रो अस्पताल	डा. धर्म देव ढकाल	९८५६०७८२०३	प्रकाश बस्नेत	९८४९०९५६०६	info@vsdtc.gandaki.gov.np
१४	बाली संरक्षण प्रयोगशाला	सुष्मा मरहट्टा	९८५६०३५५९५	अस्मिता काप्ले	९८४६४९०२११	maternityhospitalpk@gmail.com
१५	माटो तथा मल परीक्षण प्रयोगशाला	सुनिल पाण्डे	९८५६०३५५१७			ppl-gandaki@gmail.com
१६	सहकारी रजिष्टर कार्यालय पोखरा					saftigandaki@gmail.com
१७	वन अनुसन्धान तथा प्रशिक्षण केन्द्र					
१८	प्रदेश संग्रहालय पोखरा					
१९	क्षयरोग उपचार केन्द्र पोखरा	अरुण कुमार झा		भोजराज भट्टराई	९८४६६१२६९०	rtcpkr@gmail.com
२०	प्रदेश जनस्वास्थ्य प्रयोगशाला पोखरा	मनमोहन मिश्र	९८५६०८८१३५			provincelab4@gmail.com
२१	पशु सेवा तालिम केन्द्र	डा शोभा शर्मा	९८५६०३७१९५	डा सपना लक्ष्मी घिमिरे	९८५६०७४७४७	rltcpokhara@gmail.com



Handwritten signature in blue ink over the official stamp.

जिल्ला प्रशासन कार्यालय कास्की

अनुसुची ३

जिल्ला स्थित राजनीतिक दलका प्रमुखहरुको नाम र सम्पर्क नम्बर

क्र.सं.	पार्टीको नाम	सम्पर्क व्यक्ति	पद	सम्पर्क नं.
१	नेपाली काँग्रेस	किशोरदत्त बराल	सभापति	९८५६०२६३१५
२	ने.क.पा (एमाले)	मन बहादुर गुरुङ	अध्यक्ष	९८५६०२९४२४
३	ने.क.पा माओवादी केन्द्र	वखान सिंह गुरुङ	अध्यक्ष	९८५६०३२९३४
४	राष्ट्रिय प्रजातन्त्र पार्टी	नारायण गुरुङ	अध्यक्ष	९८५६०२९९७८
५	नेकपा एस	धनराज आचार्य	अध्यक्ष	९८५९०५२४७९
६	राष्ट्रिय जनमोर्चा	रवि मोहन ढकाल	इञ्चार्ज	९८४६०४९२२६
७	जनता समाजवादी पार्टी	गिरीप्रसाद गुरुङ	संयोजक	९८५६०२७२०३

अनुसुची ४

जिल्ला समन्वय समिति कास्कीका पदाधिकारीको नाम तथा सम्पर्क

क्र.सं.	नाम	पद	सम्पर्क नं.
१	लिलाधर पौडेल	प्रमुख	९८५६०२६५१८
२	सरीता माल	उप-प्रमुख	९८५६०३८९८७
३	गणेश बहादुर घर्ती जिंसी	सदस्य	९८६६६६९७३८
४	बालिका सुवेदी	सदस्य	९८४६७९०४९०
५	राजु अधिकारी	सदस्य	९८५६०७२५००
६	लक्ष्मी दमै	सदस्य	९८९६६३६३२४
७	सिता देवी वि.क	सदस्य	९८५६०७७९३३
८	सुकमाया नेपाली	सदस्य	९८०६५०५७४०
९	हर्क बहादुर गुरुङ	सदस्य	९८६६२८९६६७
१०	नवराज बराल	जिल्ला समन्वय अधिकारी	९८५६०२८०९४



*(Handwritten signature)*

प्रमुख जिल्ला अधिकारी

अनुसुची ५

पोखरा महानगरपालिका नगर प्रमुख/उप-प्रमुख एवं वडा अध्यक्षज्यूहरुको नाम र सम्पर्क नं.

वडा नं.	साविक वडा /गा.वि.स	प्रमुख/उप-प्रमुख वडा अध्यक्षज्यूको नाम थर	दर्ता	सम्पर्क नं.	कैफियत
प्रमुख	महानगरपालिका कार्यालय	धनराज आचार्य	नगर प्रमुख	९८५६००३०३५	०६९५३३९०९९
उप-प्रमुख	महानगरपालिका कार्यालय	मञ्जुदेवी गुरुङ	उप-प्रमुख	९८५६००३०३४	०६९५२७०९६
१.	पोखरा-१, बगर	शाहारा प्रधान	वडा अध्यक्ष	९८५६००३००१	०६९४१२०९२
२.	पोखरा-२ विन्दवासिनि	दिवस मान प्रधानांग	वडा अध्यक्ष	९८५६००३००२	०६९५२२०९२
३.	पोखरा-३, नदिपुर	प्रकाश मान उदास	वडा अध्यक्ष	९८५६००३००३	०६९५२०१४८
४.	पोखरा-४, गैहापाटन	देवकृष्ण पराजुली	वडा अध्यक्ष	९८५६००३००४	०६९५२४६६९
५.	पोखरा-५, मालेपाटन	विष्णु प्रसाद बराल	वडा अध्यक्ष	९८५६००३००५	
६.	पोखरा-६, बैदाम	विष्णु बहादुर भट्टराई	वडा अध्यक्ष	९८५६००३००६	०६९४६५२२६
७.	पोखरा-७, रत्नचोक	राम मोहन आचार्य	वडा अध्यक्ष	९८५६००३००७	०६९५२८२४५
८.	पोखरा-८, सिर्जना चोक	रुद्रनाथ बराल	वडा अध्यक्ष	९८५६००३००८	०६९५५९१८०
९.	पोखरा-९, नयाँ बजार	दिपेन्द्र मर्सानी	वडा अध्यक्ष	९८५६००३००९	०६९५२९२३५
१०.	पोखरा-१० रामबजार	राजेश गुरुङ	वडा अध्यक्ष	९८५६००३०१०	०६९४३०४०८
११.	पोखरा ११ २१ फुलबारी र काँहु	प्रेम प्रसाद कर्माचार्य	वडा अध्यक्ष	९८५६००३०११	०६९५३७४३६
१२.	पोखरा-१२, माटेपानी	सन्तोष बास्तोला	वडा अध्यक्ष	९८५६००३०१२	०६९५२२४७२
१३.	पोखरा-१३ र २२ मियापाटन र आर्वा	किरण बराल	वडा अध्यक्ष	९८५६००३०१३	०६९५३५९३४
१४.	पोखरा १४ र १८ मझरीपाटन र छिनेडाडा	बोध बहादुर कार्की	वडा अध्यक्ष	९८५६००३०१४	०६९५०१०१६
१५.	पोखरा-१५, कोल्पाटन	तोरण बहादुर बानिया	वडा अध्यक्ष	९८५६००३०१५	०६९४३१४७४
१६.	पोखरा-१६ र २९ बाटुलेचौर/अर्मला	अमृत शर्मा तिमिल्लीना	वडा अध्यक्ष	९८५६००३०१६	९८४६०६३१७८
१७.	पोखरा-१७, विरौटा	राधिका कुमारी शाही	वडा अध्यक्ष	९८५६००३०१७	०६९४६१९९७ र ०६९४६१३१८
१८.	पोखरा-१८ सराङकोट	शिव प्रसाद तिमिल्लीना	वडा अध्यक्ष	९८५६००३०१८	
१९.	पोखरा-१९ र पुरन्चौर १ देखी ९, लामाचौर र पुरन्चौर	पुष्पेन्द्र पाण्डे	वडा अध्यक्ष	९८५६००३०१९	०६९४४०८१३
२०.	पोखरा-२० र मौजा १ देखी ९ भलाम र मौजा	गङ्गा बहादुर खत्री	वडा अध्यक्ष	९८५६००३०२०	०६९५३६०३८/९८ ०६७२२०९२
२१.	पोखरा-२१ २४ निर्मल पोखरी र कृष्ती	दिपक प्रसाद सुवेदी	वडा अध्यक्ष	९८५६००३०२१	०६९-५२२४२
२२.	पोखरा-२२ पुम्दी भुम्दी	हिमलाल बराल	वडा अध्यक्ष	९८५६००३०२२	
२३.	चापाकोट १ देखी ९ र भदौरे तामागी ३ देखी ९ वडा नं २३	राम काजी गुरुङ	वडा अध्यक्ष	९८५६००३०२३	
२४.	कास्कीकोट-२ देखी ९, कास्कीकोट वडा २४	भरत बहादुर अधिकारी	वडा अध्यक्ष	९८५६००३०२४	०६९६२९८८४
२५.	पोखरा-२७ र २९, याम्दी तल्लो हेम्जा, हेम्जा वडा नं ५	मोतिलाल तिम्लीना	वडा अध्यक्ष	९८५६००३०२५	
२६.	लेखनाथ-३, ४ र ५ अर्घौ र जल्धारे	नरेन्द्र थापा	वडा अध्यक्ष	९८५६००३०२६	०६९४००१११ अ

विपद् पूर्वतयारी तथा प्रतिकार्य योजना, २०८० // कास्की //

२७.	लेखनाथ-२,६ र ७ अर्घौं र शिशुवा	पूर्ण कुमार गुरुङ	वडा अध्यक्ष	९८६६००३०२७	९८६९०९२६८२
२८.	माझठाना-१, ४ देखी ९ कालिका-१ देखी ५ हाल वडा २८	श्रीकृष्ण लामिछाने	वडा अध्यक्ष	९८६६००३०२८	०६१६६०००२
२९.	लेखनाथ-१ बरालथर	श्रीप्रसाद गुरुङ	वडा अध्यक्ष	९८६६००३०२९	
३०.	लेखनाथ-८ र १२ शिशुवा र बरालथर	दुर्गा प्रसाद सुवेदी	वडा अध्यक्ष	९८६६००३०३०	०६१६६०३६२
३१.	लेखनाथ-९ देखी ११, बेगनासताल	ढकनाथ कडेल	वडा अध्यक्ष	९८६६००३०३१	०६१६६०१२६
३२.	लेखनाथ-१३ देखी १५ राजको चौतारा	अक्कल बहादुर कार्की	वडा अध्यक्ष	९८६६००३०३२	५३१५४६
३३.	लेखनाथ-१६ देखी १८ कालिकास्थान र मनियल डाँडा	राम चन्द्र अधिकारी	वडा अध्यक्ष	९८६६००३०३३	९८४६०२७९३४

महानगर स्थित प्रमुख प्रशासकीय अधिकृत र महाशाखा प्रमुखको नामावली

क्र.सं.	नाम थर	पद	विभाग	मोबाइल नं.	कार्यालयको नं.
१	श्री बलराम रिज्याल	प्रमुख प्रशासकीय अधिकृत	कार्यालय प्रमुख	९८६६००७१११	०६१-६२११०५
२	श्री भरतराज पौडेल	अधिकृत आठौं सूचना अधिकारी	प्रशासन महाशाखा	९८६६०५६२८८	
३	श्री दयाराम पौडेल	विभागीय प्रमुख	आर्थिक प्रशासन महाशाखा		
४	श्री हेम प्रसाद आचार्य	विभागीय प्रमुख	शिक्षा महाशाखा	९८४६२१९४३३	०६१-५३२३०९
५	श्री हेमन्त शर्मा पौडेल	विभागीय प्रमुख	स्वस्थ्य महाशाखा	९८६९१८९३९४	०६१-५४०२७८
६	श्री निर्मला शर्मा	विभागीय प्रमुख	सामाजिक विकास महाशाखा	९८६७६२६२६३	०६१-५२५६४०
७	श्री नारायण प्रसाद शर्मा	विभागीय प्रमुख	कानून, फैसला कार्यान्वयन र विपद् व्यवस्थापन तथा सुरक्षा महाशाखा	९८६६०२०८२०	०६१-५४०४४०
८	इ. श्री सुरेन्द्र पाण्डे	विभागीय प्रमुख	वातावरण तथा फोहोर मैला व्यवस्था महाशाखा	९८६६०३६९०४	०६१-५५०२२९
९	श्री मनहर कडरिया	विभागीय प्रमुख	कृषि महाशाखा	९८६६०४३३२०	
१०	श्री पूर्ण बहादुर गुरुङ	विभागीय प्रमुख	भूकम्प सुरक्षा तथा घर नक्शा महाशाखा	९८६६०२३२३०	
११	श्री शिवप्रसाद वाग्ले	विभागीय प्रमुख	पशु विकास सेवा महाशाखा	९८४७६२७७९९	
१२	श्री शारदामोहन काफ्ले	विभागीय प्रमुख	शहरी विकास तथा पूर्वाधार विकास	९८६६०२३४९९	०६१-५५००६४
१३	श्री रामजी के.सी.		वारुण यन्त्र	९८६६०३४७००	
१४	श्री अशोक द्वारे		आई टी शाखा	९८६६०००९४०	
१५	श्री चन्द्रावती वाग्ले		नक्सा		

नेपाल सरकार  
महानगर प्रशासन विभाग  
जिल्ला प्रशासन कार्यालय कास्की

नायक प्रमुख जिल्ला अधिकारी

अनुसुची ६ गाउँपालिकाको प्रमुख/उप-प्रमुख वडाध्यक्षहरुको नाम र सम्पर्क नं:

क. माछापुच्छ्रे गाउँपालिका



*(Handwritten signature)*

क्र.सं.	पद	नाम	मोवाइल नं.	शाखा प्रमुखको नाम	शाखा	मोबाइल नं.
१	अध्यक्ष	श्री मिन बहादुर गुरुङ	९८५६०१७३११	श्री युवराज पौडेल, अधिकृत छैठौं	प्रशासन, योजना तथा अनुगमन	९८५६०१०८४०
२	उपाध्यक्ष	श्री सिता अधिकारी	९८५६०१७३१२	श्री मोहन प्रसाद पौडेल अधिकृत छैठौं	सामाजिक तथा आर्थिक विकास शाखा	९८५६०३३७१०
३	प्रमुख प्रशासकीय अधिकृत	श्री विष्णु प्रसाद पोख्रेल	९८५६०१७३१०	श्री शैलेन्द्र क्षेत्री	पूर्वाधार विकास तथा वातावरण व्यवस्थापन शाखा	९८५६०३३७१०
४	सूचना अधिकारी	श्री युवराज पौडेल	९८५६०१०८४०	श्री कृष्ण प्रसाद भण्डारी, शाखा अधिकृत सातौं	शिक्षा, युवा तथा खेलकुद शाखा	९८५६०३३२६०
५	विपद् व्यवस्थापन शाखा प्रमुख	श्री मोहन प्रसाद पौडेल	९८२७१२४३८२	श्री सीता शर्मा पौडेल, लेखा अधिकृत सातौं	आर्थिक प्रशासन शाखा	९८५६०६८७८४

वडा अध्यक्षहरुको नाम थर

क्र.सं.	वडा नं.	नाम	मोवाइल नं.
१.	१	इन्द्र गुरुङ	९८५६०१७३०१
२.	२	गणेश आचार्य	९८५६०१७३०२
३.	३	हरिश्चन्द्र लम्साल	९८५६०१७३०३
४.	४	मधुसुधन अधिकारी	९८५६०१७३०४
५.	५	नारायण प्रसाद पौडेल	९८५६०१७३०५
६.	६	टेकनाथ गौतम	९८५६०१७३०६
७.	७	बैकुण्ठ प्रसाद भण्डारी	९८५६०१७३०७
८.	८	राम बहादुर गुरुङ	९८५६०१७३०८
९.	९	हरी बहादुर क्षेत्री	९८५६०१७३०९

ख. मादी गाउँपालिका

क्र.सं.	पद	नाम	मोवाइल नं.	शाखा प्रमुखको नाम	शाखा	मोवाइल नं.
१.	प्रमुख	देवीजंग गुरुङ	९८६६०७२६०१	लक्ष्मी कोइराला	लेखा शाखा	९८६६०७७२६०
२.	उपप्रमुख	कल्पना गुरुङ	९८६६०७२६०२	अर्जुन साई	सहकारी शाखा	९८४६०४१३४९
३.	प्रमुख प्रशासकीय अधिकृत	नारायण प्रसाद सापकोटा	९८६६०७२६००	सुबोध खनाल	योजना शाखा	९८६६०४२८४७
४.	सुचना अधिकारी	सुबोध खनाल	९८६६०७२२१४	गोपाल चन्द्र बराल	स्वास्थ्य	९८४६०४८०८८८
५.	विपद् व्यवस्थापन शाखा प्रमुख	सुबोध खनाल	९८६६०७२२१४	खगेन्द्र लामिछाने	शिक्षा शाखा	९८४६२९८६९९

वडा अध्यक्षहरुको नाम र थर

क्र.सं.	वडा नं.	नाम	मोवाइल नं.
१.	१	देवी जंग गुरुङ	९८६६०७२२०१
२.	२	भोज बहादुर गुरुङ	९८६६०७२२०२
३.	३	विकास गुरुङ	९८६६०७२२०३
४.	४	शिव प्रसाद सापकोटा	९८६६०७२२०४
५.	५	हुमनाथ अधिकारी	९८६६०७२२०५
६.	६	डिल बहादुर क्षेत्री	९८६६०७२२०६
७.	७	दुर्गा बहादुर गुरुङ	९८६६०७२२०७
८.	८	प्रेम बहादुर गुरुङ	९८६६०७२२०८
९.	९	मनोज कुमार गुरुङ	९८६६०७२२०९
१०.	१०	कृष्ण बहादुर गुरुङ	९८६६०७२२१०
११.	११	चलचित्र गुरुङ	९८६६०७२२११
१२.	१२	कृष्ण राज दाहाल	९८६६०७२२१२

ग. रुपा गाउँपालिका

क्र.सं.	पद	नाम	मोवाइल नं.
१.	अध्यक्ष	नवराज ओझा	९८६६०८४००९
२.	उपाध्यक्ष	लालसुब्बा गुरुङ	९८६६०८४००८
३.	प्रमुख प्रशासकीय अधिकृत	सन्तोष ढुंगाना	९८६६०७२१०१
४.	सुचना अधिकारी	सन्दिप पौडेल	९८६६०७३१०६
५.	विपद् व्यवस्थापन शाखा प्रमुख	रुद्रबहादुर थापा	९८६६०७३१०२

**वडा अध्यक्षहरुको नाम र सम्पर्क**

क्र.सं.	वडा नं.	नाम	मोवाइल नं.
१.	१	राम बहादुर गोदार	९८६६०८४००१
२.	२	राजन सुवेदी	९८६४४३४७३५
३.	३	दिपेन्द्र गौतम	९८६६०८४००३
४.	४	मुकुन्द बहादुर बंशी	९८६६०७४००४
५.	५	राजन खनाल	९८६६०८४००५
६.	६	नारायण गुरुङ	९८६६०८४००६
७.	७	कृष्णराज सुवेदी	९८६६०८४००७

**घ. अन्नपूर्ण गाउँपालिका**

क्र.सं.	मुख्य जिम्मेवार व्यक्तिहरुको विवरण			शाखा प्रमुखहरुको विवरण		
	पद	नाम	मोवाइल नं.	शाखा प्रमुखको नाम	शाखा	मोवाइल नं.
१.	प्रमुख	विष्णु बहादुर केसी	९८६६००१७००	सरिता गौतम	आर्थिक प्रशासन	९८६६०४४६३०
२.	उपप्रमुख	चन्द्रकला अधिकारी	९८६६००१७२०	ठाकुर प्रसाद अधिकारी	प्रशासन	९८६६०६४२९९
३.	प्रमुख प्र अ	खेमराज देवकोटा	९८६६०६४३००	ऋषिराम पौडेल	स्वास्थ्य	९८४६०३०९९८
४.	सूचना अधिकारी	बलराम भुगाई	९८४६०६९६२६	बलराम भुगाई	शिक्षा	९८४६०६९६२६
५.	विपद् व्यवस्थापन शाखा प्रमुख	लक्ष्मण बस्ताकोटी	९८४६०४४७१२	ऋषिराम दाहाल	पशु, कृषि	९८६६०७६८००

**वडा अध्यक्षहरुको नाम र सम्पर्क**

क्रस	वडा नं.	नाम	मोवाइल न
१.	१	तुलसी प्रसाद अधिकारी	९८६६००१७०१
२.	२	पिताम्बर भण्डारी	९८६६००१७०२
३.	३	फणिन्द्र प्रसाद पौडेल	९८६६००१७०३
४.	४	आइन्दल गुरुङ	९८६६००१७०४
५.	५	जिवनाथ पौडेल	९८६६००१७०५
६.	६	एकदेव देवकोटा	९८६६००१७०६
७.	७	भरतमान गुरुङ	९८६६००१७०७
८.	८	विजय गुरुङ	९८६६००१७०८
९.	९	रमेश गुरुङ	९८६६००१७०९
१०.	१०	गौतम गुरुङ	९८६६००१७१०
११.	११	हिम बहादुर गुरुङ	९८६६००१७११



*(Handwritten signature)*

अध्यक्ष प्रमुख जिल्ला अधिकारी

अनुसुची ७  
कास्की जिल्लाको सुरक्षा समितिको विवरण

सि.नं.	कार्यालयको नाम	कार्यालय प्रमुख	सम्पर्क नं.
१	जिल्ला प्रशासन कार्यालय, कास्की	प्र.जि.अ. बासुदेव घिमिरे	९८६६००७७७७
२	भगवतीदल गण फूलबारी व्यारेक पोखरा	प्रमुख सेनानी संजय कुमार खत्री	९८६६०२२४६८
३	जिल्ला प्रहरी कार्यालय, कास्की	प्र.उ. अजय के.सी	९८६६००६६६६
४	सशस्त्र प्रहरी बल नेपाल कालिका गण पोखरा	स.प्र.उ. धन बहादुर बानियाँ	९८६२७२०४७
५	राष्ट्रिय अनुसन्धान विभाग जिल्ला कार्यालय कास्की	उप अनु. निर्देशक उत्तम खनाल	९८६६०६६२०९

अनुसुची ८  
कास्की जिल्लामा रहेका सुरक्षा निकायहरुको विवरण

नेपाली सेना


सि.नं.	कार्यालयको नाम	दर्जा	नामथर	कार्यालयको नं.	सम्पर्क नं.
१.	पश्चिम पृतना हे.क्वा विजयपुर कास्की	उपरथी		०६१४११६७९	९८६२२६९६६
२.	भगवती दल गण फुलवारी	प्र.सेनानी	संजय कुमार खत्री	०६१६३११६०	९८६६०२२४६८
३.	रेञ्जर गण एयरपोर्ट	प्र.सेनानी	सन्तोष चन्द	०६१६४१०८७	९८६१६९०७४
४.	रणचण्डी गण विजयपुर	प्र. सेनानी	रूपक कुमार थापा	०६१४१११८३	९८६१२१०२२
५.	गौरीबक्स गण विजयपुर	प्र.सेनानी	कुलचन्द्र श्रेष्ठ		९८४३२०६६७६

सशस्त्र प्रहरी बल नेपाल

सि.नं.	कार्यालयको नाम	दर्जा	नामथर	कार्यालयको नं.	सम्पर्क नं.	कैफियत
१.	नं. ४ मुक्तिनाथ बाहिनी मुख्यालय कास्की	सप्रनामनि	कालि प्रसाद ढुवाजु	०६१४६६२००		
२.	हुल तथा दंगा व्यवस्थापन शिक्षालय लामापाटन	सप्रबउ	दिपक अधिकारी	०६१४३१३४२	९८६२७२०१८	
३.	नं. २४ हे.क्वा. गण कालिका कास्की	सप्रउ	धन बहादुर बानियाँ	०६१६४१०८८	९८६२७२०४७	
४.	सशस्त्र प्रहरी बल नेपाल मद्दती सेवा गुल्म कास्की	सप्रनि	तेज बहादुर चन्द			
५.	औद्योगिक क्षेत्र बेश पोखरा	सप्रनि	योग हाड प्रसवाड			

राष्ट्रिय अनुसन्धान विभाग

सि.नं.	कार्यालयको नाम	दर्जा	नामथर	कार्यालयको नं.	सम्पर्क नं.
१.	राष्ट्रिय अनुसन्धान गण्डकी प्रदेश कार्यालय पादी	अनुसन्धान निर्देशक	कृष्ण खनाल		
२.	राष्ट्रिय अनुसन्धान कार्यालय पादी	उप अनुसन्धान निर्देशक	उत्तम खनाल		९८६६०६६२०९



प्रमुख जिल्ला अधिकारी



नेपाल प्रहरी

सि. नं.	कार्यालय	दर्जा	नाम	कार्यालय प्रमुखको सम्पर्क नम्बर
१.	गण्डकी प्रदेश प्रहरी कार्यालय, पोखरा	DIGP	बुद्धिराज गुरुङ	9856084444
२.	नेपाल प्रहरी प्रदेश कार्यालय, पोखरा	SSP	सुदर्शन प्रसाद कोईराला	9856094444
३.	गण्डकी प्रदेश प्रहरी तालिम केन्द्र पोखरा	SSP	अरुण पौडेल	9851280455
४.	नेपाल प्रदेश राजमार्ग सुरक्षा तथा ट्राफिक व्यवस्थापन कार्यालय, पोखरा	SP	सुमन कुमार तिमिसिना	9856000103
५.	गण्डकी प्रदेश प्रहरी गण, पोखरा	SP	जनार्दन जि.सी.	9856063426
६.	नेपाल प्रहरी विशेष सुरक्षा गण, तनहुँ	SP	नकुल पोखरेल	9856090515
७.	गण्डकी प्रदेश प्रहरी अस्पताल पोखरा	SP	पवन कुमार राय	9856090232
८.	अख्तियार दुरुपयोग अनुसन्धान आयोग, पोखरा	DSP	सरोज गिरी	9856080000
९.	गण्डकी प्रदेश प्रहरी विद्यालय बेलचौतारा तनहुँ	Insp	टेक बहादुर रावत	9856070343
१०.	गण्डकी प्रदेश विपद् व्यवस्थापन गुल्म, बागलुङ	Insp	रोशन थापा	9857625345
११.	जिल्ला प्रहरी कार्यालय, कास्की	SP	अजय के.सी.	9856005555
१२.	वडा प्रहरी कार्यालय बैदाम कास्की	DSP	बेद प्रकाश जोशी	9856080167
१३.	वडा प्रहरी कार्यालय रामबजार कास्की	Insp	किरण राउत	9856075999
१४.	वडा प्रहरी कार्यालय बगर कास्की	Insp	महेश कुमार आचार्य	9856011990
१५.	ईलाका प्रहरी कार्यालय शिशुवा कास्की	DSP	प्रकाश दाहाल	9856061169
१६.	वडा प्रहरी कार्यालय गगनगौडा कास्की	SI	हिरा थापा	9856090370
१७.	ईलाका प्रहरी कार्यालय मादी कास्की	ASI	नारायण भन्डारी	9856090360
१८.	ईलाका प्रहरी कार्यालय हंसपुर कास्की	ASI	तुल बहादुर गुरुङ	9856015169
१९.	पर्यटक प्रहरी कार्यालय, पोखरा	Insp	विराट शर्मा पौडेल	9856082761
२०.	जिल्ला ट्राफिक प्रहरी कार्यालय कास्की	Insp	कृष्ण बहादुर चन्द	9856018333
२१.	प्रहरी चौकी छोरेपाटन कास्की	ASI	अमर वि.क.	9862394257
२२.	प्रहरी चौकी पामे कास्की	SI	फणिराज शर्मा	9862364266
२३.	प्रहरी चौकी घाचोक कास्की	ASI	श्याम प्रसाद च्वाई	9862394256
२४.	प्रहरी चौकी बिरेठाँटी कास्की	ASI	मंगल बहादुर नेपाली	9856001726
२५.	प्रहरी चौकी धम्पुस कास्की	ASI	सुक व.गुरुङ	9856006444
२६.	प्रहरी चौकी घान्द्रुक कास्की	ASI	संजय बोहोरा	9856001727
२७.	प्रहरी चौकी नौडाडा कास्की	ASI	जयलाल बुढा	9856001724

२८.	प्रहरी चौकी साराङ्कोट कास्की	ASI	सफल तिवारी	9856080160
२९.	प्रहरी चौकी सार्दीखोला कास्की	SI	टिकाराम न्यौपाने	9864382298
३०.	प्रहरी चौकी नयाँपुल कास्की	ASI	राज बजगाई	9856001725
३१.	प्रहरी चौकी भरतपोखरी कास्की	SI	कपिल घिमिरे	9856013169
३२.	प्रहरी चौकी जनताको चौतारा कास्की	ASI	पिताम्बर उपाध्याय	9856012169
३३.	प्रहरी चौकी सुन्दरीडाडा कास्की	ASI	गणेश ब. ऐर	9856014169
३४.	प्रहरी चौकी सातमुहाने देउराली कास्की	ASI	पिताम्बर मरासैनी	9856084199
३५.	प्रहरी चौकी भिरचोक कास्की	ASI	सन्त बहादुर दमै	9856016169

अनुसूची ९  
सञ्चार माध्यमहरु

क्र.सं.	दैनिक पत्रिका	सम्पादक / प्रकाशक	मोवाइल नं.	कैफियत
१.	आदर्श समाज	कृष्ण बाँस्तोला	९१५३१२००	
२.	समाधान	रामकृष्ण ज्ञवाली	९१५३८९७७	
३.	पोखरा हटलाइन		९१५३२१२२	
४.	हिमदुत	रविन्द्र बाँस्तोला	९१५४०८७०	
५.	पोखरा पत्र	रतन गुरुङ	९१५३२५०८	
६.	गोल्डेन न्युज	गंगाधर पराजुली	९१५३९४५५	
७.	आविष्कार	धन बस्नेत	९१५२१६२६	
८.	पोखरा आवाज	अनुपप्रकाश पौडेल	९१५३२३३३	
९.	कास्की आवाज	हुम तमु	९१५३८६५९	
१०.	हाम्रो कलम	सन्तोष अधिकारी	९१५३६५९०	
टि.भि				
१.	गण्डकी		९१५२७९०३	
२.	गोल्डेनआइ	प्रभु अधिकारी	९८९७९९८७६६	
३.	पोखरा	घनश्याम लामिछाने	९८५६०३०९२५	
४.	फेवा	हेमराज अधिकारी	९८४६९५६७९६	
साप्ताहिक				
१.	सराङ्कोट साप्ताहिक	यदुनाथ बज्जरा	९१५२७९९३	
२.	परिज्ञान साप्ताहिक	इश्वरी पौडेल	९१४६९९३३	
३.	हिमाली आवाज साप्ताहिक	कृष्ण दवाडी	९८५६०३२९००	
४.	तालवाराही खबर साप्ताहिक	देवेन्द्र धिताल	९१५२०८६०	
५.	वालमैत्री साप्ताहिक	रविराज वसौला	९८५६०२४०२५	
६.	आर्थिक आवाज साप्ताहिक	रविना ढकाल	९१५२३३२९	
७.	कास्की अभियान साप्ताहिक	ऋषी बराल	९१५२९०२६	
८.	आरसी टाइम्स साप्ताहिक	रामचन्द्र बराल	९१५४०६२२	
९.	आर टि आइ साप्ताहिक	हरीकृष्ण शर्मा	९१५२४५७०	
१०.	हेल्थ अपडेट साप्ताहिक	ऋषीराम खतिवडा	९१४६७९८८	
११.	जन्मभुमी नेपाल साप्ताहिक	हीमाल पौडेल	९८५६०५९५८९	
१२.	पोखरा भिन्नुना मासिक	उदयबहादुर अमात्य	९८०४१४९७७९	
१३.	पोखरा एक्सप्रेस पाक्षिक	जमुना वर्षा शर्मा	९१५२०९४०	

१४.	प्राप्ती त्रैमासीक	मिना गुरुङ	६१६३०६४६
-----	--------------------	------------	----------

नेपाल सरकार  
गृह मन्त्रालय  
जिल्ला प्रशासन कार्यालय  
कास्की

अनुसूची १०

विपद्को समयमा उपयोगमा ल्याउन सकिने कास्की जिल्लाका विभिन्न स्थानहरूमा भएका हेलिप्याडहरूको विवरण

क्र.सं.	गाउँपालिका	अक्षांश र देशान्तर	उचाइ (मिटर)	साइज (फिट)	कैफियत
१.	मादी-७, सिल्दजुरे, लामाखेत	२८°१६'१६" - ८४°०६'००"	९२०	९६X९६	GR ०८०२२७१८
२.	मादी-१२, माझठाना, माझ वेंसी	२८°१३'०८" - ८४°०९'३६"	६२०	९६X९६	GR १४६६२१३०
३.	पोखरा महानगरपालिका ११ फुलबारी	२८°१३'२६" - ८३°५९'४०"	८७६	११६X११६	GR १९६७२२७२
४.	पोखरा महानगरपालिका ६, लेकसाइड	२८°१२'२४" - ८३°५७'३३"	९८०	११६X११६	GR १५६७२०८६
५.	पोखरा महानगरपालिका १४ सेतीदाभान	२८°०९'३६" - ८४°०२'४०"	६३०	११६X११६	GR ०३६२१६३०
६.	पोखरा महानगरपालिका., पादी, जिल्ला कारागार	२८°१२'१७" - ८३°५७'५४"	८३०	११६X११६	GR १७३७२०७६
७.	पोखरा-२३, भदौरेतामागी, पंचासे	२८°१४'३०" - ८३°५२'३७"	८१२	९६X९६	GR ८८१७२६२२
८.	लुम्ले, तान्चोक, अन्नपूर्णा-७	२८°१७'५९" - ८३°४८'२६"	१६६०	९६X९६	GR ८११६३२९०
९.	सराङ्गकोट, रिपिटर टावर	२८°१४'४२" - ८३°५७'१०"	१२६७	९६X९६	GR १४१७२६०७
१०.	रत्नमन्दिर पोष्ट	२८°१२'२३" - ८३°५७'३९"	८००	९६X९६	GR १६१६२०७७
११.	सेतीदाभान पोष्ट	२८°०९'३८" - ८४°०९'५८"	६२०	९६X९६	GR ०३४२१६४६

अनुसूची ११

नेपाल रेडक्रस सोसाइटी, कास्की, उपशाखा एवं सभापतिहरूको नाम, थर ठेगाना र सम्पर्क

क्र.सं.	उपशाखाको नाम	सभापतिको नाम, थर	फोन नम्बर
१.	पोखरा-१ उपशाखा बगर	विष्णुप्रसाद अधिकारी	९८४६०२८३६६
२.	पोखरा-२ र ३ उपशाखा विन्ध्यवासिनी	खगेन्द्रराज पराजुली	९८६६०२५१४६
३.	पोखरा-४ उपशाखा गैहापाटन	राजुबहादुर कोइराला	९८४६०३६८७२
४.	पोखरा-५ उपशाखा, मालेपाटन	बुद्धिसागर खनाल	९८४६०२०९४०
५.	पोखरा-६ उपशाखा, वैदाम	गिरीराज अधिकारी	९८०४९१११४३
६.	पोखरा-७ उपशाखा, मासबार	दामोदर बराल	९८६६०३३७३७
७.	पोखरा-८ उपशाखा, सिमलचौर	राधिका रेग्मी	९८६६०३४३९९
८.	पोखरा-९ उपशाखा, नयाँबजार	राजेन्द्र पहारी	९८६६०२०९०६
९.	पोखरा-१० उपशाखा, रामबजार	सम्मरबहादुर श्रेष्ठ	९८६६०३६९२९
१०.	पोखरा-११ उपशाखा, काहुँ	दशरथ आचार्य	९८६६०३९४०६
११.	पोखरा-१२ उपशाखा, माटेपानी	सूर्यप्रसाद आचार्य	९८६६०२६९८९
१२.	पोखरा-१३ उपशाखा, आर्वाविजय	टेकनाथ बराल	९८४६२९६३९८
१३.	पोखरा-१४ उपशाखा, छिनेडाँडा	मथुरा प्रसाद पौडेल	९८६६०२९८६०
१४.	पोखरा-१५ उपशाखा, कोलपाटन	कमलप्रसाद पौडेल	९८४६०४८९९०
१५.	पोखरा-१६ उपशाखा, जोगीमणी	कुलप्रसाद भट्टराई	९८४६०४०२१२
१६.	पोखरा-१७ उपशाखा, छोरेपाटन	झपिन्द्र राज रेग्मी	९८६६०२०८०९
१७.	पोखरा-१८ उपशाखा, सराङ्गकोट	गंगाधर तिमिल्सिना	९८४६०६४८६७

विपद् पूर्वतयारी तथा प्रतिकार्य योजना २०८० // कास्की //



*(Handwritten signature)*

१८.	पोखरा-१९ उपशाखा, पुरुन्चौर	भरतराज आचार्य	१८४६२०८१५०
१९.	पोखरा-२० उपशाखा, भलाम	ईश्वरी प्रसाद पौडेल	१८४६०२८३६६
२०.	पोखरा-२१ उपशाखा, निर्मलपोखरी	युवराज पौडेल	१८४६०३६०४७
२१.	पोखरा-२२ उपशाखा, पुम्दीभुम्दी	टेकनाथ बराल	१८५६०२५९५४
२२.	पोखरा-२३ उपशाखा, भदौरे	भुवानीप्रसाद अधिकारी	१८५६०३२८०६
२३.	पोखरा-२४ उपशाखा, कास्कीकोट	ठाकुरप्रसाद त्रिपाठी	१८४६०५७९०९
२४.	पोखरा-२५ उपशाखा, हेमजा	पूर्णलाल भण्डारी	१८०४१३४६१२
२५.	पोखरा-२६ उपशाखा, राखी	चन्द्रबहादुर रानाभाट	१८४६७१०८५९
२६.	पोखरा-२७ उपशाखा, चोक	खगेन्द्रराज आचार्य	१८४६०२३९७२
२७.	पोखरा-२८ उपशाखा, माझठाना	सूर्यबहादुर जिंसी	१८४६०३३८१२
२८.	पोखरा-२९३०+ उपशाखा, गगर्नगौडा, पावरहाउस	विश्वमोहन पौडेल	१८४६०७७३३७
२९.	पोखरा-३१ उपशाखा, बेगनास	रुद्रनाथ अधिकारी	१८५६०८३०००
३०.	पोखरा-३२ उपशाखा, तल्लो गगर्नगौडा	किसान परियार	१८४६२२४९१६
३१.	पोखरा-३३ उपशाखा, भरतपोखरी	यज्ञप्रसाद अधिकारी	१८४६०३३८९०
३२.	मादी गाउँपालिका वडा नं२+१ . उपशाखा, नामार्जुङ, मादी	जसबहादुर गुरुङ	१८४६०२५४९१
३३.	मादी गा.पा. वडा नं. ३,४,५ र ११ उपशाखा, तारकाङ	चन्द्रप्रसाद सापकोटा	१८४६०४८११७
३४.	मादी ६ र ७ उपशाखा, सिल्दुजुरे	जीवन भुजेल	१८५६०२२९३६
३५.	मादी ८,९,१० र १२ उपशाखा, मिजुरेडाडा	विष्णुहरी अधिकारी	१८५६०८२९६३
३६.	रूपा १२+ उपशाखा, थुम्की	तिलकबहादुर खड्का	१८४६६२२२९५
३७.	रूपा ३,४,५ उपशाखा, देउराली	महेन्द्रकुमार श्रेष्ठ	१८०५८७९९१९,१८६०८६६४६८
३८.	रूपा ६ उपशाखा, रूपाकोट	रामचन्द्र सापकोटा	१८५६०२७४८७
३९.	रूपा ७ उपशाखा, हंसपुर	तीर्थराज न्यौपाने	१८५६०२२९६२
४०.	माछापुच्छ्रे-१२+ उपशाखा, सार्दीखोला	खेमराज आचार्य	१८४६७९५२४३
४१.	माछापुच्छ्रे-३ उपशाखा, घाचोक	बुद्धिबहादुर मिजार	१८५६०३५५४०
४२.	माछापुच्छ्रे -४ उपशाखा, लाहाचोक	नारायणप्रसाद पौडेल	१८४६०६६१६०
४३.	माछापुच्छ्रे -५ उपशाखा, रिभान	सूर्य गिरी	१८४६३९४७४६
४४.	माछापुच्छ्रे - उपशाखा, धिताल	जयलाल दवाडी	१८५६०२२३७९
४५.	अन्नपूर्ण-१,२,४ उपशाखा, ढिकुरपोखरी	मुक्तिराम भण्डारी	१८४६०३५७१४
४६.	अन्नपूर्ण-४ उपशाखा, सल्यानू	मानबहादुर के.सी.	१७४६००७४३७
४७.	अन्नपूर्ण ६-७ उपशाखा, लुम्ले	चुडामाणि देवकोटा	१७४६००७८९४
४८.	अन्नपूर्ण ८-११ उपशाखा, दाङ्सिङ्ग	मिनाकुमारी गुरुङ	१८१६१८२०१२

अनुसूची १२ पालिकास्तरीय विपद् द्रुत सर्वेक्षण प्रतिवेदन फाराम

गाउँपालिका/न.पा.....

फारम नं.१ (० देखि २४ घण्टा)

विपद् परेको मिति :

क्र.सं.	वडा नं	जनसंख्या	प्रभावित परिवार	विस्थापित परिवार	क्षति भएका घरधुरी	सहयोगको आवश्यकता
---------	--------	----------	-----------------	------------------	-------------------	------------------

विपद् पूर्वतयारी तथा प्रतिकार्य योजना, २०८० // कास्की //

		मृत्यु	हराएका	घाइते	घरधुरी	पुरुष	महिला	घरधुरी	जनसंख्या	पूर्ण	आंशिक	कुन कुन क्षेत्रमा देखिएको छ ?
१.	१											
२.	२											
३.	३											
४.	४											
५.	५											

तयार गर्ने

दस्तखत :

नाम थर :

पद :

मिति :



अनुसूची १३

कास्की जिल्लामा हुनसक्ने सम्भावित बाढी / पैरो जोखिम स्थलहरूको विवरण

(क) अति उच्च जोखिमयुक्त स्थानहरू पोखरा महानगरपालिका

सि.नं.	वडा नं.	अति उच्च जोखिमयुक्त स्थानहरू	दुरी	सम्पर्क व्यक्ति	कैफियत
१	१	बगर	४ कि.मि.	साहारा प्रधान ९८६६००३००१	सेती नदि तथा भारी वर्षाले गर्दा बाढीको जोखिम
२		हरिचोक			
३		सिमपानी			
४		टुडिखेल			
५	१०	रामघाट	५ कि.मि.	राजेश गुरुङ ९८६६००३०१०	सेती नदि थुनिन गई डुवान पर्ने तथा बाढीको जोखिम
६	१३	काहुँखोला, बुढुवा	७ कि.मि.	किरण बराल ९८६६००३०१३	काहुँखोलाले गर्दा बाढीको जोखिम
७	३२	तल्लो गगनगोडा,	१६ कि.मि.	अक्कल बहादुर कार्की ९८६६०३७९३४	सेती नहरका कारण वर्षा हुदाँ बाढी तथा कटानको जोखिम
८		मजुवा			
९	२३	चापाकोट,	२१ कि.मि.	रामकाजी गुरुङ्ग ९८६६००३०२३	हर्पनखहरे खोला तथा भारी वर्षाले गर्दा बाढीको जोखिम
१०		तामागी			
११		भदौरे			

नेपाल सरकार  
मूक मन्त्रालय  
कास्की प्रशासन कार्यालय  
जोखिम

रायक प्रमोद जिल्ला अधिकारी

१२	पामे			
१३	हेम्जा	२५	७.९ कि.मि.	मोतिलाल तिमिल्सिना ९८६६००३०२६
				घट्टे खोला तथा भारी वर्षाका कारण बाढीको जोखिम

(ख) उच्च जोखिमयुक्त स्थानहरु पोखरा महानगरपालिका

सि.नं.	वडा नं.	अति उच्च जोखिमयुक्त स्थानहरु	दुरी	सम्पर्क व्यक्ति	कै.
१		बाग्लुङ्ग बसपार्क			
२	२	बिन्ध्यावासिनी	२.५ कि.मि	दिवसमान प्रधानांग ९८६६००३००२	खोला तथा नदीको जोखिम नभएतापनि भारी वर्षाले गर्दा बाढीको जोखिम
३		मिरुवा			
४		नदिपुर			
५	३	पालिखेचोक	४ कि.मि.	प्रकाशमान उदास ९८६६००३००३	सेती नदी नजिक रहेतापनि नदीको जोखिम नरहेको तथा भारी वर्षाले गर्दा बाढीको जोखिम
६		तेसापट्टी			
७		सिसुवा			
८	२७	रिठुपानी	१३ कि.मि.	पूर्ण बहादुर गुरुङ्ग ९८६६००३०२७	सेती नदी, नहर तथा भारी वर्षाले गर्दा बाढी र पहिरोको जोखिम
९		ढुङ्गेपाटन			
१०	३०	माथिल्लो गगनगोडा	१५ कि.मि.	दुर्गा प्रसाद सुवेदी ९८६६००३०३०	सेती नहर तथा भारी वर्षाले गर्दा बाढीको जोखिम



नेपाल सरकार  
जिल्ला प्रशासन कार्यालय  
पोखरा महानगरपालिका

*(Signature)*  
जिल्ला प्रशासन कार्यालय  
पोखरा महानगरपालिका

विपद् पूर्वतयारी तथा प्रतिकार्य योजना, २०८० // कास्की //

११	खुदी				
१२	बेगनासताल				
१३	बेगनासडाँडा	३१	११ कि.मि.	ढकनाथ कणेल ९८६६००३०३१	नदी र खोलाको जोखिम कम रहेतापनि वर्षाको समयमा बग्ने भेल तथा छहरा गर्दा वाढीको जोखिम
१४	मोहरिया				
१५	लामिस्वांग				

(ग) मध्यम जोखिमयुक्त स्थानहरु पोखरा महानगरपालिका

सि.नं.	वडा नं.	अति उच्च जोखिमयुक्त स्थानहरु	दुरी	सम्पर्क व्यक्ति	
१	४	गैहापाटन	४ कि.मि.	दिवसमान प्रधान ९८६६००३००४	भारी वर्षाले गर्दा भेल आई वाढीको जोखिम
२		चिप्लेढुङ्गा			
३		सिदार्थचोक			
४		महेन्द्रपुल			
५	५	मालेपाटन	५०० मि.	विष्णु प्रसाद बगल ९८६६००३००६	भारी वर्षाले गर्दा भेल आई वाढीको जोखिम
६		फर्याङ्ग			
७		जिगे कि.मि.			
८	१७	बिरौटा	५ कि.मि.	राधिका कुमारी शाही ९८६६००३०१७	फुस्ने खोला तथा भारी वर्षाले गर्दा वाढीको जोखिम



*(Signature)*

९	छोरेपाटन	११	१ कि.मि.	पुष्पेन्द्र पाण्डे ९८६६००३०११	सार्दी खोलाले गर्दा बाढीको जोखिम
१०	घाँरीपाटन				
११	रातोपेढा				
१२	तिनकुने				
१३	दोबिल्ला				
१४	ड्यामसाईड				
१५	लामाचौर				
१६	पुरनचौर				

**पहिरो जोखिमयुक्त स्थानहरुको विवरण:**

**(क) अति उच्च जोखिमयुक्त स्थानहरु पोखरा महानगरपालिका**

सि.नं.	वडा नं.	अति उच्च जोखिमयुक्त स्थानहरु	दुरी	सम्पर्क व्यक्ति	कै.
१	२०	मौजा	१४ कि.मि.	गंगा बहादुर के.सी. ९८६६००३०२०	भिरालो भाएकोले पहिरोको जोखिम नेपाल सरकार गृह मन्त्रालय जिल्ला प्रशासन कार्यालय कास्की
२		भलाम			
३	२६	विजयपुर	१३ कि.मि.	नरेन्द्र थापा ९८६६००३०२६	पहिरोको जोखिम

*(Handwritten signature and official stamp)*

४	५	६	७	८	९	कम्पनीडाँडा		१४ कि.मि.	भरत बहादुर अधिकारी १८८६००३०२४	अग्लो स्थानमा रहेकोले पहिरोको जोखिम
						जल्थारे	कास्कीकोट			
		२४						२४ कि.मि.		
		३३						२४ कि.मि.	राम चन्द्र अधिकारी १८८६००३०३३	पहिरोको जोखिम
		१८						८ कि.मि.	शिव प्रसाद तिमिल्सिना १८८६००३०१८	पहिरोको जोखिम
अन्नपूर्ण गाउँपालिका										
१०								२१ कि.मि.	तुलसी प्रसाद अधिकारी १८८६००१७०१	पहिरोको जोखिम
११								२३ कि.मि.	पिताम्बर भण्डारी १८८६००१७०२	पहिरोको जोखिम
१२								२७ कि.मि.	फणिन्द्र प्रसाद पौडेल १८८६००१७०३	पहिरोको जोखिम
१४								४४ कि.मि.	एकदेव देवकोटा १८८६००१७०८	पहिरोको जोखिम
१५										
१६										
१७										



एकदेव देवकोटा  
जिल्ला प्रशासन कार्यालय कास्की  
अधिकारी

१८	१	लिखेढुङ्गा	४५ कि.मि.	रमेश गुरुङ्ग १८५६००१७०१	पहिरोको जोखिम
<b>माछापुच्छ्रे गाउँपालिका</b>					
१९	२	चौर	२५ कि.मि.	गणेश आचार्य १८५६०१७३०२	पहिरोको जोखिम
२०		भुर्जुङ्खोला			पहिरोको जोखिम
२१		सावीखोला			पहिरोको जोखिम
२२	७	धम्पुर	२४ कि.मि.	बैकुण्ठ प्रसाद भण्डारी १८५६०१७३०७	पहिरोको जोखिम
२३		देउराली			पहिरोको जोखिम
२४		झग्रे			पहिरोको जोखिम
२५	८	लुम्रे	२० कि.मि.	राम बहादुर गुरुङ्ग १८५६०१७३०८	पहिरोको जोखिम
२६		रिभान			पहिरोको जोखिम
२७	९	सेतीखोला	१८ कि.मि.	हरि बहादुर क्षेत्री १८५६०१७३०९	पहिरो गई मदीं खोला थुनिन सक्ने जोखिम
२८		लुवाङ्गघल्ले			
<b>मादी गाउँपालिका</b>					
२९	१	पाचै	४२ कि.मि.	देविजंग गुरुङ्ग १८५६०७२२०१	पहिरोको जोखिम
३०		सिकतेस			पहिरोको जोखिम



नेपाल सरकार  
महान्याय  
जिल्ला प्रशासन कार्यालय  
कास्की

विपद् पूर्वतयारी तथा प्रतिकार्य योजना, २०८० // कास्की //

३१		खिलाङ्					पहिरोको जोखिम
३२		नामार्जुन					पहिरोको जोखिम
३३	२	ताडतिङ्	३० कि.मि.	भोज बहादुर गुरुङ्ग १८६६०७२२०२			पहिरोको जोखिम
३४		ध्याम्रुङ्					पहिरोको जोखिम
३५		तप्राङ्					पहिरोको जोखिम
३६	६	सिन्दुजुरे	२३ कि.मि.	डिल बहादुर क्षेत्री १८६६०७२२०६			पहिरोको जोखिम
३७		छाचोक	१६ कि.मि.	दुर्गा बहादुर गुरुङ्ग १८६६०७२२०७			पहिरोको जोखिम
३८		रवेडाँडा					पहिरोको जोखिम
३९	८	नागिधरपैजु	३० कि.मि.	प्रेम बहादुर गुरुङ्ग १८६६०७२२०८			पहिरोको जोखिम
४०		मिजुरेडाँडा					पहिरोको जोखिम
४१	९	गोर्जे	३६ कि.मि.	मनोज कुमार गुरुङ्ग १८६६०७२२०९			पहिरोको जोखिम
४२		भाचोक					पहिरोको जोखिम
४३	१०	मकैखोला	३३ कि.मि.	कृष्ण बहादुर गुरुङ्ग १८६६०७२२१०			पहिरोको जोखिम
४४	१२	लिपयानी	३४ कि.मि.	कृष्णराज दाहाल १८६६०७२२१२			पहिरोको जोखिम



नेपाल सरकार  
रुहे मन्त्रालय  
जिल्ला प्रशासन कार्यालय  
कास्की

*(Signature)*  
जिल्ला प्रशासन कार्यालय  
कास्की





विपद् पूर्वतयारी तथा प्रतिकार्य योजना, २०८० // कास्की //

22.			टुसे				पहिरोको जोखिम
23.			टुलुङ्गा		२० कि.मि.	टेक नाथ गौतम १८६६०१७३०६	पहिरोको जोखिम
24.		६	धिताल				पहिरोको जोखिम
25.	मादी गाउँपालिका	११	सैमराङ्ग		२८ कि.मि.	चलचित्र गुरुङ्ग १८६६०७२२११	पहिरोको जोखिम
26.		१	फल्याङ्गकोट		३० कि.मि.	राम बहादुर गोदार १८६६०८४००१	पहिरोको जोखिम
27.	रुपा गाउँपालिका	२	सिक्वुतान		३२ कि.मि.	राजन सुवेदी १८६६०८४००२	पहिरोको जोखिम

(ग) मध्यम जोखिमयुक्त स्थानहरू

सि.नं.	नगरपालिका /गाउँपालिका	बडा नं.	अति उच्च जोखिमयुक्त स्थानहरू	दुरी	सम्पर्क व्यक्ति	पहिरोको जोखिम
१.	पोखरा महानगरपालिका	२२	पुम्दीभुम्दी	१० कि.मि.	हिमलाल बराल १८६६००३०२२	पहिरोको जोखिम



नेपाल सरकार  
गृह मन्त्रालय  
जिल्ला प्रशासन  
कास्की

*(Handwritten Signature)*

हायक प्रमुख जिल्ला अधिकारी

## सन्दर्भ सामाग्री

ऐन/नियमावली/निर्देशिका/कार्ययोजना-

विपद् जोखिम व्यवस्थापन राष्ट्रिय रणनीति, २०६६

जिल्ला विपद् व्यवस्थापन योजना तर्जुमा निर्देशिका, २०६९

विपद् जोखिम न्यूनीकरण तथा व्यवस्थापन ऐन, २०७४

विपद् जोखिम न्यूनीकरण तथा व्यवस्थापन नियमावली, २०७६

विपद् पूर्वतयारी तथा प्रतिकार्य योजना २०६८, कास्की (अद्यावधिक - २०७१ पहिलो, २०७३ दोस्रो, २०७४ तेस्रो, २०७६ चौथो, २०७७ पाँचौ, २०७८ छैठौं, २०७९ सातौ )

### Websites-

<https://www.moha.gov.np>

<http://www.drrportal.gov.np>

<https://www.pokharamun.gov.np>

<https://www.annapurnamunkaski.gov.np>

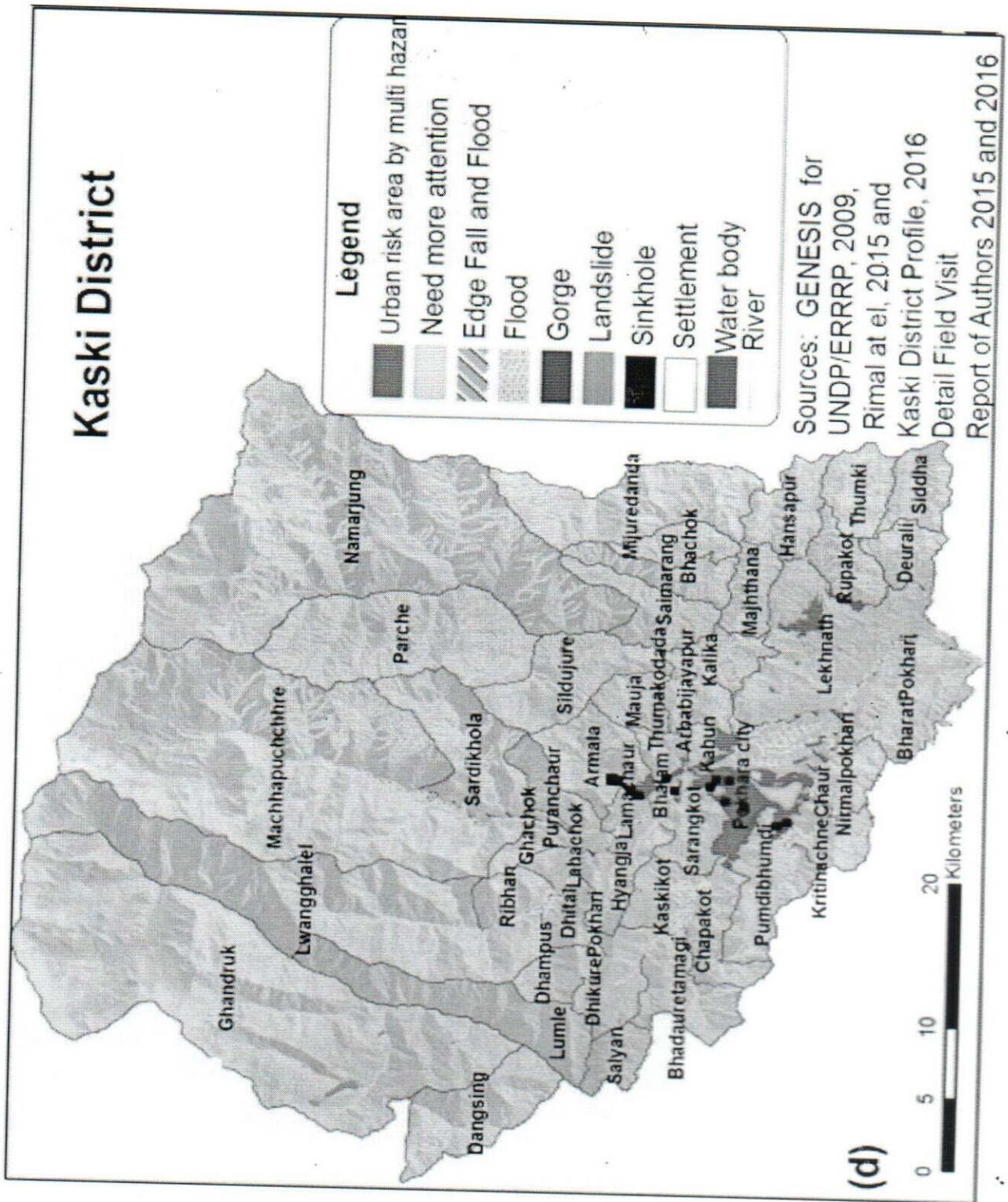
<https://www./madimunkaski.gov.np>

<https://www.machhapuchhremun.gov.np>

<https://www.rupamun.gov.np>



Handwritten signature in blue ink, likely of an official, placed over the official stamp.





*(Handwritten signature)*

आयुक्त प्रमुख जिल्ला अधिकारी  
 प्रतिकार्य  
 विपद् प्रशासन कार्यालय कास्की

